2.1 — ESTADO DA POPULAÇÃO

2.1.1 — POPULAÇÃO RECENSEADA

2.1.1.1 — Confronto dos resultados censitários — 1872-1960

a) Grandes Regiões e Unidades da Federação

GRANDES REGIÕES E UNIDADES DA FEDERAÇÃO	POPULAÇÃO NA DATA DOS RECENSEAMENTOS						
	1.º-8-1872	31-12-1890	31-12-1900	1.º-9-1920	1.º-9-1940	1.º-7-1950	1.º-9-1960 (1)
	NÚMEROS ABSOLUTOS (habitantes)						
Norte							
Rondônia	...	...	...	...	...	36 935	70 783
Acre	...	...	...	92 379	79 768	114 755	160 208
Amazonas	57 610	147 915	249 756	363 166	438 008	514 099	721 215
Roraima	...	...	...	...	...	18 116	29 489
Pará	275 237	328 455	445 356	983 507	944 644	1 123 273	1 550 935
Amapá	...	...	...	...	...	37 477	68 889
Nordeste							
Maranhão	359 040	430 854	499 308	874 337	1 235 169	1 583 248	2 492 139
Piauí	202 222	267 609	334 328	609 003	817 601	1 045 696	1 263 368
Ceará	721 686	805 687	849 127	1 319 228	2 091 032	2 695 450	3 337 856
Rio Grande do Norte	233 979	268 273	274 317	537 135	768 018	967 921	1 157 258
Paraíba	376 226	457 232	490 784	961 106	1 422 282	1 713 259	2 018 023
Pernambuco	841 539	1 030 224	1 178 150	2 154 835	2 688 240	3 395 185	4 136 900
Alagoas	348 009	511 440	649 273	978 748	951 300	1 093 137	1 271 062
Fernando de Noronha	...	...	...	...	...	581	1 389
Sergipe	176 243	310 926	356 264	477 064	542 326	644 361	760 273
Bahia	1 379 616	1 919 802	2 117 956	3 334 465	3 918 112	4 834 575	5 990 605
Sudeste							
Minas Gerais	2 039 735	3 184 099	3 594 471	5 888 174	6 736 416	7 717 792	9 798 880
Serra dos Aimorés (2)	...	...	...	...	66 994	160 072	384 297
Espírito Santo	82 137	135 997	209 783	457 328	750 107	861 562	1 188 665
Rio de Janeiro	782 724	876 884	926 035	1 559 371	1 847 857	2 297 194	3 402 728
Guanabara	274 972	522 651	811 443	1 157 873	1 764 141	2 377 451	3 307 163
São Paulo	837 354	1 384 753	2 282 279	4 592 188	7 180 316	9 134 423	12 974 699
Sul							
Paraná	126 722	249 491	327 136	685 711	1 236 276	2 115 547	4 277 763
Santa Catarina	159 802	283 769	320 289	668 743	1 178 340	1 560 502	2 146 909
Rio Grande do Sul	434 813	897 455	1 149 070	2 182 713	3 320 689	4 164 821	5 448 823
Centro-Oeste							
Mato Grosso	60 417	92 827	118 025	246 612	432 265	522 044	910 262
Goiás	160 395	227 572	255 284	511 919	826 414	1 214 921	1 954 862
Distrito Federal	...	...	...	...	...	...	141 742
RESUMO							
Norte	**332 847**	**476 370**	**695 112**	**1 439 052**	**1 462 420**	**1 844 655**	**2 601 519**
Nordeste	**4 638 560**	**6 002 047**	**6 749 507**	**11 245 921**	**14 434 080**	**17 973 413**	**22 428 873**
Sudeste	**4 016 922**	**6 104 384**	**7 824 011**	**13 654 934**	**18 345 831**	**22 548 494**	**31 056 432**
Sul	**721 337**	**1 430 715**	**1 796 495**	**3 537 167**	**5 735 305**	**7 840 870**	**11 873 495**
Centro-Oeste	**220 812**	**320 399**	**373 309**	**758 531**	**1 258 679**	**1 736 965**	**3 006 866**
BRASIL	**9 930 478**	**14 333 915**	**17 438 434**	**30 635 605**	**41 236 315**	**51 944 397**	**70 967 185**
	% SOBRE O TOTAL						
Norte							
Rondônia	...	...	...	...	...	0,07	0,10
Acre	...	...	...	0,30	0,19	0,22	0,23
Amazonas	0,58	1,03	1,43	1,19	1,06	0,99	1,02
Roraima	...	...	...	...	...	0,03	0,04
Pará	2,77	2,29	2,56	3,21	2,30	2,17	2,18
Amapá	...	...	...	...	...	0,07	0,10
Norte							
Maranhão	3,62	3,01	2,86	2,85	3,00	3,05	3,51
Piauí	2,04	1,87	1,92	1,99	1,98	2,01	1,78
Ceará	7,26	5,62	4,87	4,31	5,07	5,19	4,70
Rio Grande do Norte	2,36	1,87	1,57	1,75	1,86	1,86	1,63
Paraíba	3,79	3,19	2,81	3,14	4,35	3,30	2,84
Pernambuco	9,47	7,18	6,77	7,04	6,52	6,54	5,83
Alagoas	3,50	3,57	3,72	3,19	2,31	2,10	1,80
Fernando de Noronha	...	...	...	...	...	0,00	0,00
Sergipe	1,77	2,17	2,04	1,56	1,31	1,24	1,07
Bahia	13,89	13,39	12,15	10,87	9,50	9,31	8,41
Sudeste							
Minas Gerais	20,35	22,21	20,61	19,22	16,34	14,86	13,81
Serra dos Aimorés (2)	...	...	...	...	0,16	0,31	0,54
Espírito Santo	0,83	0,95	1,20	1,49	1,82	1,66	1,67
Rio de Janeiro	7,88	6,12	5,31	5,09	4,48	4,42	4,80
Guanabara	2,77	3,65	4,65	3,78	4,29	4,58	4,66
São Paulo	8,43	9,56	13,08	15,00	17,41	17,53	18,28
Sul							
Paraná	1,28	1,74	1,88	2,24	3,00	4,07	6,03
Santa Catarina	1,61	1,98	1,84	2,18	2,86	3,00	3,03
Rio Grande do Sul	4,38	6,26	6,59	7,12	8,05	8,02	7,67
Centro-Oeste							
Mato Grosso	0,61	0,65	0,68	0,80	1,05	1,01	1,28
Goiás	1,61	1,59	1,46	1,68	2,00	2,33	2,76
Distrito Federal	...	...	...	...	...	...	0,20
RESUMO							
Norte	**3,35**	**3,32**	**3,99**	**4,70**	**3,55**	**3,55**	**3,67**
Nordeste	**46,70**	**41,87**	**38,71**	**36,70**	**35,00**	**34,60**	**31,60**
Sudeste	**40,46**	**42,59**	**43,85**	**44,58**	**44,49**	**43,42**	**43,76**
Sul	**7,27**	**9,98**	**10,31**	**11,54**	**13,91**	**15,09**	**16,73**
Centro-Oeste	**2,22**	**2,24**	**2,14**	**4,48**	**3,05**	**3,34**	**4,24**
BRASIL	**100,00**	**100,00**	**100,00**	**100,00**	**100,00**	**100,00**	**100,00**

FONTE — Instituto Brasileiro de Estatística, Departamento de Censos.
(1) Resultados preliminares. (2) Até recentemente, território em litígio entre os Estados de Minas Gerais e Espírito Santo.

2.1.1 — POPULAÇÃO RECENSEADA

2.1.1.1 — Confronto dos resultados censitários — 1872-1960

b) Municípios das Capitais

MUNICÍPIOS DAS CAPITAIS	POPULAÇÃO NA DATA DOS RECENSEAMENTOS						
	1.º-8-1872	31-12-1890	31-12-1900	1.º-9-1920	1.º-9-1940	1.º-7-1950	1.º-9-1960 (1)
NÚMEROS ABSOLUTOS (habitantes)							
Pôrto Velho	...	...	...	...	...	27 244	51 049
Rio Branco	...	...	...	19 930	16 038	28 246	47 882
Manaus	29 334	38 720	50 300	75 704	106 399	139 620	175 343
Boa Vista	...	...	...	...	...	17 247	26 168
Belém	61 997	50 064	95 560	236 402	206 331	254 949	402 170
Macapá	...	...	...	...	...	20 594	46 905
São Luís	31 604	29 308	36 798	52 929	85 583	119 785	159 628
Teresina	21 692	31 523	45 316	57 500	67 641	90 723	144 799
Fortaleza	42 458	40 902	48 369	78 536	180 185	270 169	514 818
Natal	20 392	13 725	16 056	30 696	54 836	103 215	162 537
João Pessoa	24 714	18 645	28 793	52 990	94 333	119 326	155 117
Recife	116 671	111 556	113 106	238 843	348 424	524 682	797 234
Maceió	27 703	31 498	36 427	74 166	90 253	120 980	170 134
Aracaju	9 559	16 336	21 132	37 440	59 031	78 364	115 713
Salvador	129 109	174 412	205 813	283 422	290 443	417 235	655 735
Belo Horizonte	...	...	13 472	55 563	211 377	352 724	693 328
Vitória	16 157	16 887	11 850	21 866	45 212	50 922	85 242
Niterói	47 548	34 296	53 433	86 238	142 407	186 309	245 467
Rio de Janeiro	274 972	522 651	811 443	1 157 873	1 764 141	2 377 451	3 307 163
São Paulo	31 385	64 934	239 820	579 033	1 326 261	2 198 096	3 825 351
Curitiba	12 651	24 553	49 755	78 986	140 656	180 575	361 309
Florianópolis	25 709	30 687	32 229	41 388	46 771	67 630	98 520
Pôrto Alegre	43 998	52 421	73 674	179 263	272 232	394 151	641 173
Cuiabá	35 987	17 815	34 393	33 678	54 394	56 204	57 860
Goiânia	...	...	...	...	48 166	53 389	153 505
Brasília	...	...	...	...	...	...	141 742
% SÔBRE O TOTAL DO ESTADO							
Pôrto Velho	...	...	...	...	...	73,76	72,12
Rio Branco	...	...	...	21,57	20,11	24,61	29,89
Manaus	50,92	26,18	20,14	20,85	24,29	27,16	24,31
Boa Vista	...	...	...	...	...	95,20	88,74
Belém	22,52	15,24	21,68	24,04	21,84	22,70	25,93
Macapá	...	...	...	...	...	54,95	68,09
São Luís	8,76	6,80	7,37	6,05	6,93	7,57	6,41
Teresina	10,24	11,78	13,55	9,44	8,27	8,68	11,46
Fortaleza	5,88	5,08	5,70	5,95	8,62	10,02	15,42
Natal	8,72	5,12	5,35	5,71	71,4	10,66	14,56
João Pessoa	6,57	4,08	5,87	5,51	6,63	6,96	7,69
Recife	13,86	10,83	9,60	11,08	12,96	15,45	19,27
Maceió	7,96	6,16	5,61	7,58	9,49	11,07	13,93
Aracaju	4,07	5,25	5,93	7,85	10,88	12,16	15,22
Salvador	9,36	9,08	9,72	8,50	7,41	8,63	10,95
Belo Horizonte	...	...	0,37	0,94	3,14	4,57	7,08
Vitória	19,67	12,42	5,65	4,78	6,03	5,91	7,71
Niterói	5,80	3,91	5,77	5,53	7,71	8,11	7,21
Rio de Janeiro	100,00	100,00	100,00	100,00	100,00	100,00	100,00
São Paulo	3,75	4,69	10,51	12,61	18,47	24,06	29,48
Curitiba	9,98	9,84	15,21	11,52	11,38	8,54	8,54
Florianópolis	16,09	10,81	10,06	6,18	3,97	4,33	4,59
Pôrto Alegre	9,84	5,84	6,41	8,21	8,20	9,46	11,77
Cuiabá	59,56	19,19	29,14	13,66	12,58	10,77	6,36
Goiânia	...	...	...	...	5,83	4,39	7,85
Brasília	...	...	...	...	...	...	100,00

FONTE — Instituto Brasileiro de Estatística, Departamento de Censos.

(1) Resultados preliminares.

POPULAÇÃO

DESENVOLVIMENTO DA POPULAÇÃO DO BRASIL - 1870 - 1970

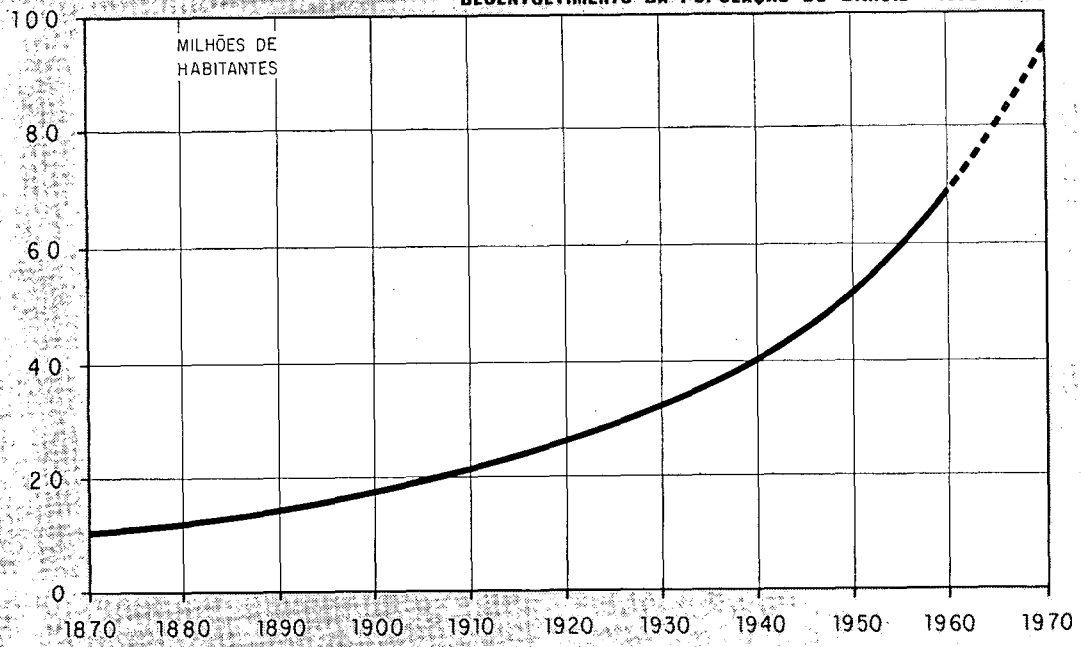

DISTRIBUIÇÃO TERRITORIAL DA POPULAÇÃO - 1960

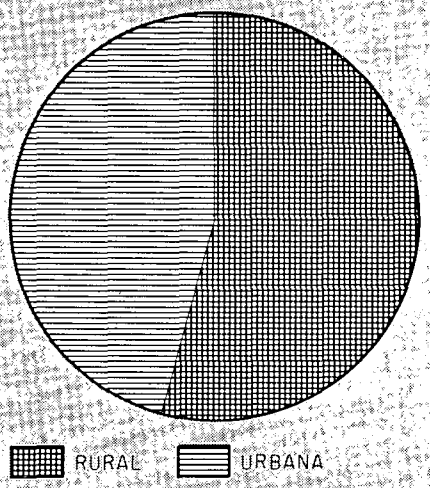

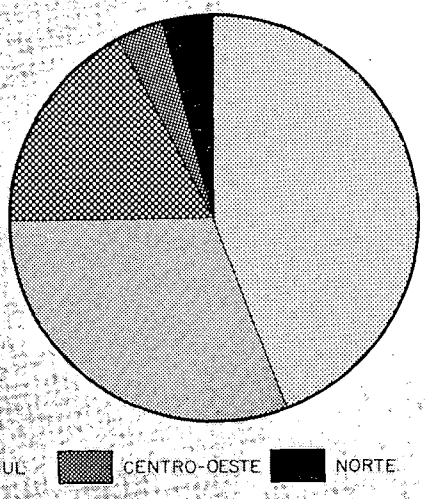

2.1.2 — POPULAÇÃO ESTIMADA

2.1.2.1 — Grandes Regiões e Unidades da Federação — 1960-70

GRANDES REGIÕES E UNIDADES DA FEDERAÇÃO	POPULAÇÃO ESTIMADA EM 1.º DE JULHO (1 000 habitantes)										
	1960	1961	1962	1963	1964	1965	1966	1967	1968	1969	1970
Norte											
Rondônia	69	74	78	83	89	95	101	107	114	121	129
Acre	157	162	167	173	178	184	190	196	202	208	215
Amazonas	703	725	748	772	797	822	848	875	903	931	961
Roraima	29	30	32	33	35	36	38	40	41	43	46
Pará	1 517	1 563	1 611	1 660	1 711	1 763	1 817	1 872	1 929	1 988	2 048
Amapá	67	71	75	79	84	89	94	100	106	112	119
Nordeste											
Maranhão	2 445	2 553	2 667	2 785	2 909	3 038	3 173	3 314	3 461	3 615	3 776
Piauí	1 237	1 257	1 279	1 300	1 322	1 345	1 367	1 391	1 414	1 438	1 462
Ceará	3 281	3 346	3 411	3 479	3 549	3 619	3 690	3 764	3 838	3 914	3 992
Rio Grande do Norte	1 136	1 154	1 173	1 192	1 211	1 231	1 251	1 271	1 291	1 312	1 333
Paraíba	2 000	2 025	2 056	2 088	2 119	2 152	2 185	2 219	2 253	2 287	2 322
Pernambuco e Fernando de Noronha	4 083	4 159	4 236	4 315	4 395	4 476	4 560	4 645	4 731	4 819	4 908
Alagoas	1 254	1 272	1 289	1 307	1 325	1 344	1 362	1 381	1 400	1 420	1 439
Sergipe	752	763	776	788	800	812	825	838	851	864	877
Bahia	5 897	6 016	6 137	6 261	6 386	6 514	6 645	6 778	6 915	7 054	7 195
Sudeste											
Minas Gerais	9 622	9 843	10 061	10 285	10 513	10 747	10 986	11 230	11 480	11 735	11 996
Serra dos Aimorés (1)	374	407	444	483	526	572	623	678	738	804	875
Espírito Santo	1 169	1 205	1 242	1 280	1 320	1 361	1 403	1 446	1 491	1 537	1 586
Rio de Janeiro	3 340	3 467	3 600	3 737	3 879	4 027	4 181	4 340	4 506	4 678	4 856
Guanabara	3 232	3 333	3 437	3 544	3 654	3 768	3 886	4 007	4 132	4 261	4 394
São Paulo	12 744	13 175	13 620	14 080	14 556	15 047	15 556	16 081	16 624	17 186	17 766
Sul											
Paraná	4 195	4 489	4 804	5 141	5 502	5 888	6 301	6 743	7 217	7 723	8 265
Santa Catarina	2 119	2 185	2 252	2 322	2 394	2 469	2 545	2 624	2 706	2 790	2 877
Rio Grande do Sul	5 361	5 498	5 638	5 783	5 930	6 082	6 237	6 397	6 561	6 728	6 900
Centro-Oeste											
Mato Grosso	890	939	990	1 045	1 102	1 162	1 226	1 293	1 364	1 439	1 518
Goiás e Distrito Federal	2 047	2 157	2 273	2 394	2 523	2 658	2 800	2 950	3 108	3 275	3 450
RESUMO											
Norte	**2 542**	**2 625**	**2 711**	**2 800**	**2 894**	**2 989**	**3 088**	**3 190**	**3 295**	**3 403**	**3 518**
Nordeste	**22 085**	**22 545**	**23 024**	**23 515**	**24 016**	**24 531**	**25 058**	**25 601**	**26 154**	**26 723**	**27 304**
Sudeste	**30 481**	**31 430**	**32 404**	**33 409**	**34 448**	**35 522**	**36 635**	**37 782**	**38 971**	**40 201**	**41 473**
Sul	**11 675**	**12 172**	**12 694**	**13 246**	**13 826**	**14 439**	**15 083**	**15 764**	**16 484**	**17 241**	**18 042**
Centro-Oeste	**2 937**	**3 096**	**3 263**	**3 439**	**3 625**	**3 820**	**4 026**	**4 243**	**4 472**	**4 714**	**4 968**
BRASIL	**69 720**	**71 868**	**74 086**	**76 409**	**78 809**	**81 301**	**83 890**	**86 580**	**89 376**	**92 282**	**95 305**

FONTE — Instituto Brasileiro de Estatística.

NOTAS — 1. As presentes estimativas, referentes à data central de cada ano e relativas à população presente, são provisórias, por estarem baseadas em dados preliminares do censo demográfico de 1.º de setembro de 1960.

2. As estimativas para as diversas Unidades estão baseadas na hipótese de constância da taxa média geométrica anual de incremento verificada no período intercensitário de 1.º de julho de 1950 a 1.º de setembro de 1960. As estimativas da população para o País em conjunto constituem a soma das estimativas correspondentes às várias Unidades da Federação, excedendo levemente às que resultariam da aplicação direta da mesma hipótese de tendência ao conjunto da população do Brasil.

(1) Até recentemente, território em litígio entre os Estados de Minas Gerais e Espírito Santo.

2.1.2 — POPULAÇÃO ESTIMADA

2.1.2.2 — Municípios das Capitais — 1960-70

MUNICÍPIOS DAS CAPITAIS	POPULAÇÃO ESTIMADA EM 1.º DE JULHO (1 000 habitantes)										
	1960	1961	1962	1963	1964	1965	1966	1967	1968	1969	1970
Pôrto Velho (1)	50	53	56	60	64	68	73	77	82	88	93
Rio Branco	47	50	53	55	58	62	65	68	72	76	80
Manaus	174	182	191	200	210	220	231	242	254	266	279
Boa Vista (1)	25	27	28	29	31	32	34	35	37	39	40
Belém	399	417	437	457	478	499	522	546	571	598	625
Macapá (1)	45	48	51	54	57	61	64	68	72	76	81
São Luís	159	165	172	180	188	196	204	213	222	232	242
Teresina	144	150	158	165	173	181	189	181	190	199	208
Fortaleza	509	543	578	616	657	699	745	794	846	901	960
Natal	161	169	178	187	197	207	217	228	240	252	265
João Pessoa	154	160	158	164	164	170	176	182	189	196	203
Recife	792	825	860	896	933	973	1 014	1 056	1 100	1 147	1 195
Maceió	169	175	181	187	193	200	207	214	221	229	237
Aracaju	115	119	124	129	134	139	145	150	156	162	169
Salvador	651	680	711	714	747	781	816	854	892	933	975
Belo Horizonte	686	733	783	837	895	956	1 022	1 092	1 167	1 247	1 333
Vitória	85	89	94	98	104	109	115	121	127	133	140
Niterói	244	251	258	265	272	280	288	295	304	312	320
Rio de Janeiro (2)	3 232	3 333	3 437	3 544	3 654	3 768	3 886	4 007	4 132	4 261	4 394
São Paulo	3 676	3 882	4 099	4 329	4 571	4 827	5 098	5 383	5 685	6 003	6 339
Curitiba	357	382	409	438	469	502	538	576	617	660	707
Florianópolis	98	102	105	109	114	118	122	127	132	137	142
Pôrto Alegre	636	667	700	734	770	808	848	889	933	979	1 026
Cuiabá	57	60	64	67	71	75	79	83	87	92	97
Goiânia	151	168	186	207	226	251	279	310	345	384	427
Brasília (3)	137	167	197	228	258	289	319	349	380	410	440

FONTE — Instituto Brasileiro de Estatística.

NOTA — As presentes estimativas, referentes à data central de cada ano, são provisórias por estarem baseadas em dados preliminares do censo demográfico de 1.º de setembro de 1960. Com exceção dos casos especificamente ressalvados, as estimativas foram baseadas na hipótese de constância da taxa média geométrica anual de incremento observada no período intercensitário imediatamente anterior.

(1) Estimativas baseadas na quota de participação da população do município da capital em relação à do Território, segundo o resultado do último censo demográfico. (2) Estimativas referentes ao conjunto do Estado da Guanabara coincidem, portanto,com as apresentadas na tabela anterior. (3) Em vista das características específicas do Distrito Federal, foram utilizados, como elementos básicos de cálculo o resultado dos censos demográfico (dado preliminar); de 1.º de setembro de 1960, e escolar de 31 de outubro de 1964 e a hipótese de constância da taxa média aritmética anual de incremento verificada entre êsses dois recenseamentos.

2.1.2.3 — Número de municípios e população total, segundo classes de população — 1.º-7-1968

CLASSES DE POPULAÇÃO	NÚMERO DE MUNICÍPIOS	POPULAÇÃO TOTAL (habitantes)
Até 4 999 habitantes	621	2 136 823
5 000 a 9 999 »	1 072	7 941 842
10 000 a 19 999 »	1 160	16 550 946
20 000 a 29 999 »	513	12 565 727
30 000 a 39 999 »	240	8 275 786
40 000 a 49 999 »	109	4 834 728
50 000 a 74 999 »	113	6 738 566
75 000 a 99 999 »	41	3 520 294
100 000 a 124 999 »	27	3 081 597
125 000 a 149 999 »	11	1 488 111
150 000 a 174 999 »	4	635 818
175 000 a 199 999 »	3	568 067
200 000 a 249 999 »	7	1 564 476
250 000 a 499 999 »	11	3 660 307
500 000 a 999 999 »	5	3 851 806
Mais de 1 000 000 »	4	12 159 518
TOTAL	**3 941**	(1) **89 574 412**

FONTE — Instituto Brasileiro de Estatística.

NOTA — Considera-se como município, para fins estatísticos, o Território de Fernando de Noronha, o Estado da Guanabara e o Distrito Federal.

(1) Constitui a soma das estimativas correspondentes aos 3 941 municípios instalados à época, excedendo em cêrca de 200 mil habitantes a que resultaria da aplicação direta da hipótese de constância da taxa média geométrica anual de incremento verificada no período intercensitário de 1.º-7-1950 e 1.º-7-1960, apresentada na tabela 2.1.2.1.

POPULAÇÃO
COMPOSIÇÃO POR IDADE - 1960

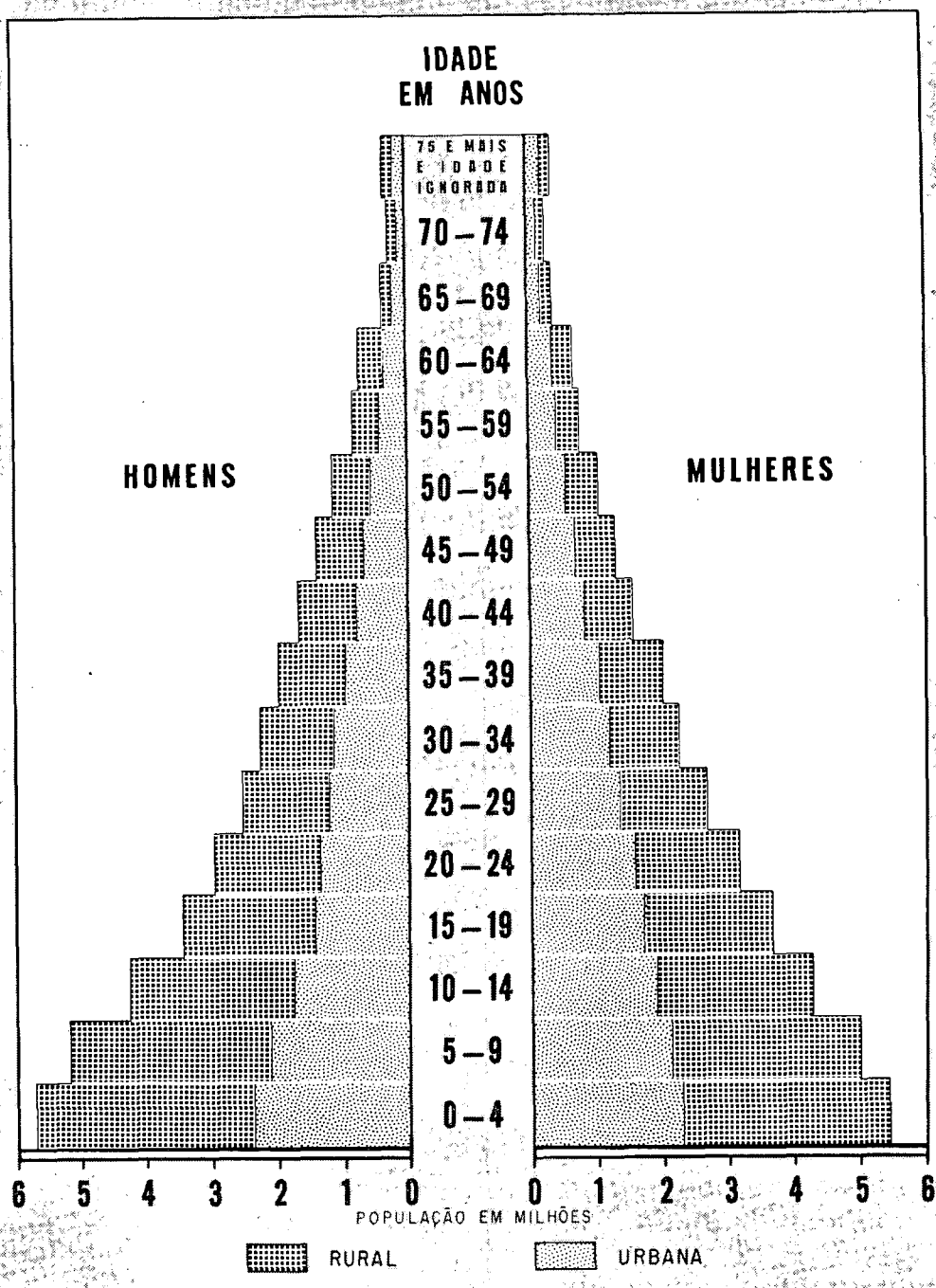

2.1.2 — POPULAÇÃO ESTIMADA

2.1.2.4 — População dos Municípios de 50 000 e mais habitantes — 1968

MUNICÍPIOS	POPULAÇÃO ESTIMADA (habitantes)	MUNICÍPIOS	POPULAÇÃO ESTIMADA (habitantes)	MUNICÍPIOS	POPULAÇÃO ESTIMADA (habitantes)
São Paulo, SP	5 684 706	Lages, SC	96 889	Campo Maior, PI	62 325
Rio de Janeiro, GB	4 207 322	Araçatuba, SP	95 946	Guaratinguetá, SP	62 077
Belo Horizonte, MG	1 167 026	Nova Friburgo, RJ	93 364	Divinópolis, MG	61 114
Recife, PE	1 100 464	Araraquara, SP	93 009	Cianorte, PR	61 065
Pôrto Alegre, RS	932 801	Taubaté, SP	92 972	São Gabriel da Palha, ES	60 671
Salvador, BA	892 392	São José dos Campos, SP	91 542	Laranjeiras do Sul, PR	60 581
Fortaleza, CE	846 069	Bagé, RS	90 593	Barra do Piraí, RJ	60 384
Curitiba, PR	616 548	Vitória da Conquista, BA	90 000	Januária, MG	60 374
Belém, PA	563 996	Santa Cruz do Sul, RS	89 963	Muriaé, MG	60 359
Nova Iguaçu, RJ	478 319	Corumbá, MT	89 199	Bragança, PA	59 987
Campos, RJ	389 045	Joinvile, SC	88 647	Jacobina, BA	59 990
Brasília, DF	379 699	Linhares, ES	88 305	Cametá, PA	59 839
Goiânia, GO	345 085	Vitorino Freire, MA	88 215	Araguari, MG	59 798
São Gonçalo, RJ	329 764	Itabuna, BA	87 561	Itajaí, SC	59 423
Duque de Caxias, RJ	324 261	Cuiabá, MT	87 316	Três Rios, RJ	59 317
Santos, SP	313 771	Quixadá, CE	86 579	Bragança Paulista, SP	59 184
Niterói, RJ	303 575	Presidente Prudente, SP	85 933	Tubarão, SC	59 120
Santo André, SP	289 442	Itaperuna, RJ	85 874	Acaraú, CE	58 705
São João de Meriti, RJ	255 201	Barra Mansa, RJ	84 937	Catanduva, SP	58 459
Campinas, SP	252 145	Coroatá, MA	84 902	Arapiraca, AL	57 209
Manaus, AM	249 797	Itapipoca, CE	84 439	Ituiutaba, MG	57 128
Natal, RN	239 590	Jequié, BA	84 430	Vacaria, RS	57 060
Londrina, PR	226 332	Blumenau, SC	84 139	Ceres, GO	56 941
Maceió, AL	221 250	Anápolis, GO	83 848	Valença, RJ	56 930
São Luís, MA	218 783	Patos de Minas, MG	83 455	Lins, SP	56 601
Pelotas, RS	208 672	Pôrto Velho, RO	83 178	Itapetininga, SP	56 437
Petrópolis, RJ	200 052	São Vicente, SP	82 189	Paulista, PE	56 383
Juiz de Fora, MG	194 135	Apucarana, PR	79 645	Cabo, PE	56 368
João Pessoa, PB	189 096	Magé, RJ	78 631	Rio Pardo, RS	56 080
Teresina, PI	184 836	Macaé, RJ	78 270	Lajeado, RS	56 065
Ribeirão Prêto, SP	169 845	Sobral, CE	78 135	Itaboraí, RJ	55 555
Campina Grande, PB	157 149	Mantena, MG	77 486	São Lourenço da Mata, PE	55 526
Aracaju, SE	156 243	Passo Fundo, RS	76 452	Quixeramobim, CE	55 479
Ponta Grossa, PR	152 581	Vila Velha, ES	76 193	Palmeira das Missões, RS	55 128
Sorocaba, SP	142 835	Cornélio Procópio, PR	76 117	Castro, PR	54 936
Santa Maria, RS	141 610	Nova Venécia, ES	75 518	Osório, RS	54 887
Colatina, ES	140 729	Alagoinhas, BA	75 516	Ijuí, RS	54 784
Piracicaba, SP	137 184	Ecoporanga, ES	75 455	Abaetetuba, PA	54 773
Feira de Santana, BA	136 000	Santo Ângelo, RS	74 825	São João del Rei, MG	54 736
Osasco, SP	135 576	Rolândia, PR	74 639	Iguatu, CE	54 661
São Caetano do Sul, SP	135 095	Uruguaiana, RS	74 581	Passos, MG	54 523
Teófilo Otoni, MG	134 476	Macapá, AP	74 464	Cruz Alta, RS	54 447
Florianópolis, SC	130 012	São Carlos, SP	73 256	Ipirá, BA	54 398
Nilópolis, RJ	128 514	São João da Barra, RJ	72 984	Vassouras, RJ	54 339
Guarapuava, PR	126 080	Juàzeiro do Norte, CE	72 600	São Gabriel, RS	54 202
Governador Valadares, MG	124 606	Pitanga, PR	71 795	Timbaúba, PE	54 055
Caxias, MA	124 403	Limeira, SP	71 690	Cariacica, ES	53 997
Jundiaí, SP	124 368	Rio Branco, AC	70 730	Santo Amaro, BA	53 855
Caratinga, MG	123 344	Vitória de Santo Antão, PE	70 702	Sousa, PB	53 716
Canoas, RS	122 040	Parnaíba, PI	69 961	Assaí, PR	53 525
Vitória, ES	121 843	Barretos, SP	69 901	Sapé, PB	53 438
Montes Claros, MG	121 428	Teresópolis, RJ	69 636	São Leopoldo, RS	53 398
Guarulhos, SP	119 572	Rio Claro, SP	69 096	Conselheiro Pena, MG	53 208
Olinda, PE	119 458	Garanhuns, PE	69 093	Mossoró, RN	53 114
Volta Redonda, RJ	118 114	Pinheiro, MA	68 918	Ataléia, MG	52 943
Rio Grande, RS	117 500	Paranavaí, PR	67 847	Botucatu, SP	52 856
Caruaru, PE	115 414	Alegre, ES	67 473	Limoeiro, PE	52 814
Barra de São Francisco, ES	114 945	Cangussu, RS	67 352	Santo Antônio da Platina, PR	52 814
Jaboatão, PE	114 360	Franca, SP	67 284	São Francisco, MG	52 570
Maringá, PR	111 773	Jacarèzinho, PR	66 789	Manhuaçu, MG	52 331
Bacabal, MA	111 753	Tupã, SP	66 671	Montenegro, RS	52 151
Santarém, PA	111 706	Santana do Livramento, ES	65 522	Pio XII, MA	51 923
Mogi das Cruzes, SP	111 554	Paranaguá, PR	65 178	Manacapuru, AM	51 763
Campo Grande, MT	111 205	Itumbiara, GO	65 157	Irati, PR	51 734
Bauru, SP	110 961	Resende, RJ	64 950	Pancas, ES	51 709
Cachoeiro do Itapemirim, ES	110 301	Criciúma, SC	64 416	São Fidélis, RJ	51 530
Caxias do Sul, RS	110 241	Santo Antônio, RS	64 075	Assis, SP	51 479
Marília, SP	107 305	Jaú, SP	63 947	Erechim, RS	51 371
Uberlândia, MG	101 149	Alegrete, RS	63 945	Lagarto, SE	50 998
Codó, MA	100 933	Arapongas, PR	63 905	Palmeira dos Índios, AL	50 965
Ilhéus, BA	100 687	Afonso Cláudio, ES	63 768	Bandeirantes, PR	50 732
Uberaba, MG	100 634	Umuarama, PR	63 462	Itajubá, MG	50 669
São José do Rio Prêto, SP	99 224	Dourados, MT	63 318	Prudentópolis, PR	50 668
Cachoeira do Sul, RS	98 927	Nôvo Hamburgo, RS	63 113	Bom Jesus do Itabapoana, ES	50 604
São Bernardo do Campo, SP	97 301	Barbacena, MG	63 050	União dos Palmares, AL	50 166
		Crato, CE	63 029		

FONTE — Instituto Brasileiro de Estatística.

2.1.2 — POPULAÇÃO ESTIMADA

2.1.2.5 — População, área e densidade demográfica dos Municípios, por Micro-Regiões homogêneas e Unidades da Federação — 1.º-7-1968

(continua)

MICRO-REGIÕES HOMOGÊNEAS E MUNICÍPIOS	POPULAÇÃO (habitantes)	ÁREA (km²)	DENSIDADE DEMOGRÁFICA (hab/km²)
RONDÔNIA (1)	**115 233**	**243 044**	**0,47**
Micro-Região 1	**115 233**	**243 044**	**0,47**
Guajará-Mirim	32 055	88 908	0,36
PÔRTO VELHO	83 178	154 136	0,54
ACRE	**204 081**	**152 589**	**1,34**
Micro-Região 1	**78 100**	**73 043**	**1,07**
Cruzeiro do Sul	37 330	31 312	1,19
Feijó	16 744	19 632	0,85
Tarauacá	24 026	22 099	1,09
Micro-Região 2	**125 981**	**79 546**	**1,58**
Brasiléia	12 475	6 232	2,00
RIO BRANCO	70 730	19 427	3,64
Sena Madureira	26 910	45 750	0,59
Xapuri	15 866	8 137	1,95
AMAZONAS (2)	**921 390**	**1 560 327**	**0,59**
Micro-Região 1	**70 087**	**215 283**	**0,33**
Atalaia do Norte	6 325	71 901	0,09
Benjamin Constant	13 810	4 841	2,85
Fonte Boa	18 147	34 035	0,53
Jutaí	1 843	37 449	0,05
Santo Antônio do Içá	10 372	21 466	0,48
São Paulo de Olivença	19 590	45 591	0,43
Micro-Região 2	**64 452**	**132 898**	**0,48**
Carauari	17 459	47 391	0,37
Eirunepé	11 144	16 178	0,69
Envira	13 673	19 600	0,70
Ipixuna	12 630	22 873	0,55
Juruá	9 546	26 856	0,36
Micro-Região 3	**73 620**	**232 166**	**0,32**
Bôca do Acre	22 579	20 925	1,08
Canutama	8 099	51 318	0,16
Lábrea	20 354	69 024	0,29
Pauini	12 719	39 090	0,33
Tapauá	9 869	51 809	0,19
Micro-Região 4	**73 958**	**231 317**	**0,32**
Borba	24 445	94 733	0,26
Humaitá	18 261	34 431	0,53
Manicoré	23 415	40 217	0,58
Nôvo Aripuanã	7 837	61 936	0,13
Micro-Região 5	**43 704**	**338 004**	**0,13**
Airão	6 194	51 138	0,12
Barcelos	14 969	122 490	0,12
Ilha Grande	5 228	75 037	0,07
São Gabriel da Cachoeira (ex-Uaupés)	17 313	89 339	0,19
Micro-Região 6	**83 573**	**208 402**	**0,40**
Anori	11 075	7 865	1,41
Coari	28 751	72 214	0,40
Codajás	12 082	17 321	0,70
Japurá	3 649	49 626	0,07
Maraã	8 685	26 009	0,33
Tefé	19 331	35 367	0,55
Micro-Região 7	**511 996**	**200 917**	**2,55**
Autazes	17 886	7 685	2,33
Barreirinha	13 092	6 608	1,98
Careiro	41 275	6 610	6,24
Itacoatiara	31 809	9 112	3,49
Itapiranga	2 747	12 776	0,22
Manacapuru	51 763	38 042	1,36
MANAUS	249 797	14 337	17,42
Maués	24 489	36 332	0,67
Nhamundá	12 544	10 435	1,20
Nova Olinda do Norte	10 881	6 599	1,65
Parintins	34 165	3 646	9,37
Silves	4 035	7 245	0,56
Urucará	6 335	38 484	0,16
Urucurituba	11 178	3 006	3,72
RORAIMA (1)	**41 344**	**230 104**	**0,18**
Micro-Região 1	**41 344**	**230 104**	**0,18**
BOA VISTA	36 810	96 501	0,38
Caracaraí	4 534	133 603	0,03
PARÁ (2)	**1 959 756**	**1 228 870**	**1,59**
Micro-Região 1	**241 225**	**235 656**	**1,02**
Alenquer	34 687	22 692	1,53
Faro	8 702	15 376	0,57
Juruti	19 574	6 942	2,82
Monte Alegre	23 125	26 762	0,86
Óbidos	25 021	28 704	0,87
Oriximiná	18 410	109 122	0,17
Santarém	111 706	26 058	4,29
Micro-Região 2	**18 232**	**193 574**	**0,09**
Aveiro	8 100	27 996	0,29
Itaituba	10 132	165 578	0,06
Micro-Região 3	**25 918**	**119 616**	**0,22**
Almeirim	8 966	67 870	0,13
Pôrto de Moz	6 351	19 104	0,33
Prainha	10 601	32 642	0,32
Micro-Região 4	**13 410**	**270 439**	**0,05**
Altamira	11 517	153 862	0,07
São Félix do Xingu	1 893	116 577	0,02
Micro-Região 5	**130 385**	**117 994**	**1,11**
Afuá	18 465	5 438	3,40
Anajás	10 821	6 672	1,62
Breves	39 625	9 763	4,06
Curralinho	10 636	3 358	3,17
Gurupá	16 964	9 309	1,82
Melgaço	6 382	5 470	1,17
Portel	13 159	42 966	0,31
São Sebastião da Boa Vista	11 071	1 329	8,33
Senador José Porfírio	3 262	33 689	0,10
Micro-Região 6	**92 239**	**23 046**	**4,00**
Cachoeira do Arari	11 792	2 407	4,90
Chaves	20 468	9 695	2,11
Muaná	15 522	3 330	4,66
Ponta de Pedras	13 821	2 884	4,79
Salvaterra	8 471	704	12,03
Santa Cruz do Arari	5 485	975	5,63
Soure	16 690	3 051	5,47
Micro-Região 7	**221 429**	**37 198**	**5,95**
Abaetetuba	54 773	1 090	50,25
Bagre	3 362	8 414	0,40
Baião	9 458	4 428	2,14
Barcarena	17 976	895	20,08
Cametá	59 839	2 487	24,06
Igarapé-Miri	30 223	1 540	19,63
Limoeiro do Ajuru	8 933	847	10,55
Mocajuba	9 437	967	9,76
Moju	18 407	11 728	1,57
Oeiras do Pará	9 021	4 802	1,88
Micro-Região 8	**37 039**	**73 015**	**0,51**
Itupiranga	3 124	15 890	0,20
Jacundá	2 180	6 059	0,36
Marabá	17 287	37 373	0,46
São João do Araguaia	7 416	8 569	0,87
Tucuruí	7 032	5 124	1,37
Micro-Região 9	**13 913**	**49 856**	**0,28**
Conceição do Araguaia	9 178	28 572	0,32
Santana do Araguaia	4 735	21 284	0,22
Micro-Região 10	**32 164**	**14 370**	**2,24**
Acará	22 677	8 542	2,65
Tomé-Açu	9 487	5 828	1,63
Micro-Região 11	**101 655**	**64 307**	**1,58**
Bujaru	16 370	1 810	9,04
Capitão Poço	20 554	2 463	8,35
Irituia	24 346	2 117	11,50
Ourém	20 682	5 001	4,14
Paragominas	656	27 168	0,02
São Domingos do Capim	19 047	25 748	0,74
Micro-Região 12	**159 369**	**6 447**	**24,72**
Colares	6 786	290	2,11
Curuçá	24 745	943	26,24
Magalhães Barata	5 318	306	17,38
Maracanã	20 981	752	27,90
Marapanim	20 167	688	29,31
Primavera	25 277	1 142	22,13
Salinópolis	8 754	473	18,51
Santarém Nôvo	3 980	294	13,54
Santo Antônio do Tauá	9 973	350	28,49
São Caetano de Odivelas	13 881	525	26,44
Vigia	19 507	684	28,52

2.1.2 — POPULAÇÃO ESTIMADA

2.1.2.5 — População, área e densidade demográfica dos Municípios, por Micro-Regiões homogêneas e Unidades da Federação — 1.º-7-1968

(continua)

MICRO-REGIÕES HOMOGÊNEAS E MUNICÍPIOS	POPULAÇÃO (habitantes)	ÁREA (km²)	DENSIDADE DEMOGRÁFICA (hab/km²)
PARÁ			
Micro-Região 13	**250 164**	**11 609**	**21,55**
Augusto Corrêa	23 854	851	28,03
Bonito	9 445	286	33,02
Bragança	59 987	3 258	18,41
Capanema	29 861	656	45,52
Castanhal	26 266	1 003	26,19
Igarapé-Açu	18 647	756	24,67
Inhangapi	7 143	832	8,59
Nova Timboteua	10 188	633	16,09
Peixe-Boi	7 624	398	19,16
Santa Isabel do Pará	16 952	569	29,79
Santa Maria do Pará	10 750	489	21,98
São Francisco do Pará	9 086	537	16,92
São Miguel do Guamá	20 361	1 341	15,18
Micro-Região 14	**588 877**	**1 416**	**415,87**
Ananindeua	14 914	485	30,75
BELÉM	563 996	736	766,30
Benevides	9 967	195	51,11
Micro-Região 15	**33 737**	**8 987**	**3,75**
Viseu	33 737	8 987	3,75
AMAPÁ (1)	**109 076**	**139 068**	**0,78**
Micro-Região 1	**86 507**	**73 249**	**1,18**
MACAPÁ	74 464	27 795	2,68
Mazagão	12 043	45 454	0,26
Micro-Região 2	**22 569**	**65 819**	**0,34**
Amapá	12 576	23 942	0,53
Calçoene	3 731	16 965	0,22
Oiapoque	6 262	24 912	0,25
MARANHÃO	**3 497 890**	**324 616**	**10,78**
Micro-Região 1	**58 081**	**27 403**	**2,12**
Cândido Mendes	9 055	3 358	2,70
Carutapera	12 475	12 128	1,03
Godofredo Viana	5 468	2 138	2,56
Luís Domingues do Estado do Maranhão	6 254	1 327	4,71
Turiaçu	24 829	8 452	2,94
Micro-Região 2	**545 482**	**24 470**	**22,29**
Alcântara	22 747	1 201	18,94
Anajatuba	26 565	1 150	23,10
Arari	22 976	1 257	18,28
Bacuri	21 663	1 560	13,89
Bequimão	18 662	811	23,01
Cajapió	13 718	1 283	10,69
Cajari	15 510	647	23,97
Cedral	12 025	487	24,69
Cururupu	44 290	1 615	27,42
Guimarães	13 050	940	13,88
Matinha	18 921	266	71,13
Mirinzal	15 857	934	16,98
Palmeirândia	22 087	299	73,87
Penalva	26 355	801	32,90
Peri-Mirim	15 164	337	45,00
Pinheiro	68 918	3 748	18,39
Santa Helena	14 029	2 247	6,24
São Bento	31 724	565	56,15
São João Batista	28 623	878	32,60
São Vicente Ferrer	18 772	916	20,49
Viana	44 193	744	59,40
Vitória do Mearim	29 633	1 784	16,61
Micro-Região 3	**276 258**	**1 637**	**168,76**
Paço do Lumiar	8 894	155	57,38
Ribamar	20 802	232	89,66
Rosário	27 779	732	37,95
SÃO LUÍS	218 783	518	422,36
Micro-Região 4	**127 240**	**10 758**	**11,83**
Axixá	10 664	250	42,66
Barreirinhas	28 459	2 347	12,13
Humberto de Campos	18 282	1 349	13,55
Icatu	20 657	1 458	14,17
Morros	20 584	2 117	9,72
Presidente Juscelino	7 436	290	25,64
Primeira Cruz	21 158	2 947	7,18
MARANHÃO			
Micro-Região 5	**238 188**	**14 251**	**16,71**
Anapurus	8 199	918	8,93
Araioses	43 752	1 749	25,02
Brejo	25 281	1 682	15,03
Buriti	26 784	1 035	25,88
Coelho Neto	22 027	425	51,83
Duque Bacelar	20 513	345	59,40
Magalhães de Almeida	12 058	618	19,51
Santa Quitéria do Maranhão	18 616	2 240	8,31
São Bernardo	24 589	2 563	9,59
Tutóia	36 369	2 676	13,59
Micro-Região 6	**329 686**	**33 362**	**9,88**
Altamira do Maranhão	23 018	341	57,50
Bom Jardim	14 531	8 469	1,72
Lago da Pedra	48 530	4 573	10,61
Monção	36 763	4 441	8,28
Pindaré-Mirim	37 382	1 177	31,76
Santa Inês	40 859	768	53,20
Santa Luzia	40 388	12 374	3,26
Vitorino Freire	88 215	1 219	72,37
Micro-Região 7	**485 254**	**10 323**	**47,01**
Bacabal	111 753	1 609	69,45
Esperantinópolis	30 028	776	38,70
Igarapé Grande	26 617	682	39,03
Ipixuna	44 808	1 023	43,80
Joselândia	16 552	577	28,69
Lago do Junco	32 428	559	58,01
Lago Verde	19 306	563	34,29
Lima Campos	13 686	373	36,69
Ôlho d'Água das Cunhãs	20 297	565	35,92
Pedreiras	42 698	815	52,39
Pio XII	51 923	778	66,74
Poção de Pedras	27 290	588	46,41
Santo Antônio dos Lopes	30 488	710	42,94
São Mateus do Maranhão	17 380	705	24,65
Micro-Região 8	**551 560**	**30 374**	**18,16**
Aldeias Altas	26 002	1 952	13,32
Cantanhede	19 856	1 731	11,47
Caxias	124 403	7 359	16,90
Codó	100 933	4 698	21,48
Coroatá	84 902	3 029	28,03
Itapecuru-Mirim	46 290	1 179	39,26
Matões	23 128	1 709	13,53
Parnarama	27 265	3 264	8,35
Pirapemas	15 642	915	17,10
Santa Rita	16 971	1 216	13,96
Timbiras	24 818	1 436	17,28
Timon	41 350	1 886	21,92
Micro-Região 9	**151 617**	**9 593**	**15,80**
Afonso Cunha	14 420	113	127,61
Chapadinha	48 666	3 541	13,74
Mata Roma	7 216	550	13,12
Nina Rodrigues	9 411	440	21,39
Presidente Vargas	9 210	404	22,80
São Benedito do Rio Prêto	13 788	1 319	10,45
Urbano Santos	18 153	1 219	14,89
Vargem Grande	30 753	2 007	15,32
Micro-Região 10	**97 545**	**30 395**	**3,21**
Amarante do Maranhão	13 180	7 252	1,82
Imperatriz	40 821	13 352	3,06
João Lisboa	14 483	2 055	7,05
Montes Altos	12 277	3 329	3,69
Pôrto Franco	16 784	4 407	3,81
Micro-Região 11	**83 505**	**33 428**	**2,50**
Barra do Corda	47 413	14 058	3,37
Grajaú	27 249	16 872	1,62
Sítio Nôvo	8 843	2 498	3,54
Micro-Região 12	**198 412**	**9 688**	**20,48**
Dom Pedro	15 719	250	62,88
Gonçalves Dias	20 058	364	55,10
Governador Archer	12 136	272	44,62
Governador Eugênio Barros	31 366	1 475	21,27
Graça Aranha	9 979	687	14,53
Presidente Dutra	42 045	1 311	32,07
São Domingos do Maranhão	28 792	1 267	22,72
Tuntum	38 317	4 062	9,43
Micro-Região 13	**80 695**	**7 821**	**10,32**
Buriti Bravo	17 176	1 883	9,12
Colinas	28 335	2 215	12,79
Fortuna	7 708	813	9,48
Passagem Franca	27 476	2 910	9,44

2.1.2 — POPULAÇÃO ESTIMADA

2.1.2.5 — População, área e densidade demográfica dos Municípios, por Micro-Regiões homogêneas e Unidades da Federação — 1.º-7-1968

(continua)

MICRO-REGIÕES HOMOGÊNEAS E MUNICÍPIOS	POPULAÇÃO (habitantes)	ÁREA (km²)	DENSIDADE DEMOGRÁFICA (hab/km²)
MARANHÃO			
Micro-Região 14	**109 733**	**47 017**	**2,33**
Alto Parnaíba	10 016	11 587	0,86
Balsas	23 686	12 436	1,90
Carolina	38 279	10 516	3,64
Fortaleza dos Nogueiras	5 121	2 006	2,55
Riachão	26 126	5 951	4,39
Tasso Fragoso	6 505	4 521	1,44
Micro-Região 15	**52 499**	**14 762**	**3,56**
Benedito Leite	11 879	3 212	3,70
Loreto	10 665	1 903	5,60
Sambaíba	7 481	3 188	2,35
São Félix de Balsas	7 251	2 346	3,09
São Raimundo das Mangabeiras	15 223	4 113	3,70
Micro-Região 16	**112 135**	**19 334**	**5,80**
Barão de Grajaú	12 966	2 561	5,06
Mirador	19 388	7 957	2,44
Nova Iorque	6 111	1 169	5,23
Paraibano	12 022	410	29,32
Pastos Bons	16 057	1 759	9,13
São Francisco do Maranhão	15 860	2 375	6,68
São João dos Patos	18 602	1 729	10,76
Sucupira do Norte	11 129	1 374	8,10
PIAUÍ (3)	**1 432 634**	**252 241**	**5,68**
Micro-Região 1	**182 263**	**8 922**	**20,43**
Buriti dos Lopes	29 352	1 704	17,23
Esperantina	16 260	1 038	15,66
Joaquim Pires	10 782	901	11,97
Luís Correia	16 259	1 568	10,37
Luzilândia	19 110	1 205	15,86
Matias Olímpio	7 020	360	19,50
Nossa Senhora dos Remédios	4 009	429	9,34
Parnaíba	69 961	972	71,98
Pôrto	9 510	745	12,77
Micro-Região 2	**278 151**	**35 359**	**7,87**
Alto Longá	14 657	2 104	6,97
Barras	34 149	2 894	11,80
Batalha	18 106	1 738	10,42
Campo Maior	62 325	3 518	17,72
Capitão de Campos	7 514	550	13,66
Castelo do Piauí	19 927	5 871	3,39
Cocal	15 274	1 502	10,17
Ôlho d'Água Grande	2 889	933	3,10
Pedro II	25 686	3 019	8,51
Piracuruca	21 555	3 996	5,39
Piripiri	32 516	1 629	19,96
São João da Serra	6 186	1 072	5,77
São Miguel do Tapuio	17 367	6 533	2,66
Micro-Região 3	**309 807**	**10 779**	**28,74**
Altos	24 265	1 970	12,32
Beneditinos	10 962	1 547	7,09
Demerval Lobão	6 842	395	17,32
José de Freitas	19 585	1 701	11,51
Miguel Alves	22 047	1 334	16,53
Monsenhor Gil	9 246	772	11,98
TERESINA	184 836	1 809	102,18
União	32 024	1 251	25,60
Micro-Região 4	**77 966**	**7 716**	**10,10**
Agricolândia	2 317	329	7,04
Água Branca	8 833	262	33,71
Amarante	12 683	1 150	11,03
Angical do Piauí	4 680	271	17,27
Arraial	3 170	834	3,80
Barro Duro	3 484	239	14,58
Francisco Aires	3 607	627	5,75
Hugo Napoleão	1 254	227	5,52
Miguel Leão	2 790	108	25,83
Palmeirais	11 578	1 516	7,64
Regeneração	12 527	1 786	7,01
São Gonçalo do Piauí	2 602	159	16,36
São Pedro do Piauí	8 441	208	40,58
Micro-Região 5	**72 055**	**13 718**	**5,25**
Aroazes	8 676	1 767	4,91
Elesbão Veloso	13 056	2 013	6,49
Francinópolis	4 063	307	13,23
Inhuma	8 992	890	10,10
Nôvo Oriente do Piauí	5 826	513	11,36
Pimenteiras	7 267	4 716	1,54
Prata do Piauí	1 521	193	7,88
São Félix do Piauí	5 007	775	6,46
Valença do Piauí	11 563	2 092	5,53
Várzea Grande	6 084	452	13,46
PIAUÍ			
Micro-Região 6	**89 544**	**29 730**	**3,01**
Antônio Almeida	2 389	1 650	1,45
Bertolínia	5 028	3 680	1,37
Eliseu Martins	3 818	1 453	2,63
Flôres do Piauí	3 263	956	3,41
Floriano	26 482	3 676	7,20
Guadalupe	4 673	961	4,86
Itaueira	6 338	3 112	2,04
Jerumenha	6 898	3 682	1,87
Landri Sales	4 065	1 270	3,20
Manoel Emídio	3 840	2 940	1,31
Marcos Parente	1 313	641	2,05
Nazaré do Piauí	5 665	1 229	4,61
Rio Grande do Piauí	5 918	1 662	3,56
São Francisco do Piauí	5 543	1 228	4,51
São José do Peixe	4 311	1 590	2,71
Micro-Região 7	**185 773**	**22 207**	**8,37**
Bocaina	3 267	453	7,21
Dom Expedito Lopes	2 953	272	10,86
Francisco Santos	2 853	224	12,74
Fronteiras	9 744	832	11,71
Ipiranga do Piauí	4 328	517	8,37
Itainópolis	9 853	1 279	7,70
Jaicós	15 667	2 961	5,29
Monsenhor Hipólito	3 203	638	5,02
Oeiras	37 061	5 081	7,29
Padre Marcos	8 967	703	12,76
Picos	42 837	2 048	20,92
Pio IX	12 563	2 627	4,78
Santa Cruz do Piauí	6 898	733	9,41
Santo Antônio de Lisboa	2 268	239	9,49
Santo Inácio do Piauí	3 603	1 253	2,88
São José do Piauí	3 957	561	7,05
São Julião	4 912	549	8,95
Simões	10 839	1 237	8,76
Micro-Região 8	**25 504**	**26 534**	**0,96**
Ribeiro Gonçalves	8 868	12 172	0,73
Santa Filomena	5 543	5 395	1,03
Uruçuí	11 093	8 967	1,24
Micro-Região 9	**25 119**	**16 388**	**15,33**
Bom Jesus	9 384	8 783	1,07
Cristino Castro	5 263	1 744	3,02
Palmeira	4 214	1 959	2,15
Redenção do Gurgueia	3 330	2 377	1,40
Santa Luz	2 928	1 525	1,92
Micro-Região 10	**136 444**	**51 838**	**2,63**
Anísio de Abreu	4 953	1 353	3,66
Campinas do Piauí	4 922	1 010	4,87
Canto do Buriti	15 889	9 345	1,70
Caracol	6 871	5 366	1,28
Conceição do Canindé	4 120	2 263	1,82
Isaías Coelho	4 308	531	8,11
Paes Landim	3 118	1 326	2,35
Paulistana	21 501	7 248	2,97
São João do Piauí	24 159	8 510	2,84
São Raimundo Nonato	36 459	11 302	3,23
Simplício Mendes	7 120	1 747	4,08
Socorro do Piauí	3 024	1 837	1,65
Micro-Região 11	**50 008**	**27 743**	**1,80**
Avelino Lopes	5 902	2 821	2,09
Barreiras do Piauí	2 505	3 773	0,66
Correntes	10 564	4 308	2,45
Cristalândia do Piauí	3 108	1 353	2,30
Curimatá	5 676	4 185	1,36
Gilbués	7 718	3 484	2,22
Monte Alegre do Piauí	8 376	2 236	3,75
Parnaguá	6 159	5 583	1,10
CEARÁ (3)	**3 838 339**	**148 124**	**25,91**
Micro-Região 1	**155 159**	**8 620**	**18,00**
Acaraú	58 705	2 417	24,29
Bela Cruz	13 493	780	17,30
Camocim	30 699	1 504	20,41
Chaval	5 051	286	17,66
Granja	28 950	2 797	10,35
Marco	12 873	439	29,32
Martinópole	5 388	397	13,57
Micro-Região 2	**42 633**	**2 440**	**17,47**
Morrinhos	8 343	450	18,54
Santana do Acaraú	21 353	1 085	19,68
Senador Sá	3 936	423	9,30
Uruoca	9 001	482	18,67

2.1.2 — POPULAÇÃO ESTIMADA

2.1.2.5 — População, área e densidade demográfica dos Municípios, por Micro-Regiões homogêneas e Unidades da Federação — 1.º-7-1968

(continua)

MICRO-REGIÕES HOMOGÊNEAS E MUNICÍPIOS	POPULAÇÃO (habitantes)	ÁREA (km²)	DENSIDADE DEMOGRÁFICA (hab/km²)
CEARÁ			
Micro-Região 3	**267 747**	**10 717**	**24,98**
Apuiarés	8 341	390	21,39
Irauçuba	11 127	1 451	7,67
Itapagé	31 601	1 330	23,76
Itapipoca	84 439	3 124	27,03
Paracuru	21 485	528	40,69
Petencoste	29 563	1 394	21,21
São Gonçalo do Amarante	21 701	782	27,75
São Luís do Curu	7 315	123	59,47
Trairi	24 440	756	32,33
Uruburetama	27 735	839	33,06
Micro-Região 4	**994 278**	**3 483**	**285,47**
Aquiraz	28 186	546	51,62
Caucaia	45 124	1 293	34,90
FORTALEZA	846 069	336	2 518,06
Maranguape	48 975	754	64,95
Pacatuba	25 924	554	46,79
Micro-Região 5	**87 835**	**3 172**	**27,69**
Beberibe	27 328	1 617	16,90
Cascavel	34 917	937	37,26
Pacajus	25 590	618	41,41
Micro-Região 6	**201 511**	**11 943**	**16,87**
Alto Santo	10 854	1 161	9,35
Aracati	43 850	1 834	23,91
Itaiçaba	5 421	296	18,31
Jaguaruana	19 341	966	20,02
Limoeiro do Norte	19 782	564	35,07
Morada Nova	40 931	3 223	12,70
Palhano	4 186	469	8,93
Quixeré	9 131	598	15,27
Russas	28 182	1 500	18,79
São João do Jaguaribe	6 499	391	16,62
Tabuleiro do Norte	13 334	941	14,17
Micro-Região 7	**161 397**	**4 786**	**33,72**
Carnaubal	7 604	373	20,39
Guaraciaba do Norte	31 458	986	31,90
Ibiapina	14 283	333	42,89
São Benedito	37 904	572	66,27
Tianguá	23 197	854	27,16
Ubajara	18 598	385	48,31
Viçosa do Ceará	28 353	1 283	22,10
Micro-Região 8	**240 629**	**7 177**	**33,53**
Alcântaras	8 032	107	75,07
Cariré	18 613	683	27,25
Coreaú	12 984	778	16,69
Frecheirinha	6 886	202	34,09
Groaíras	5 434	192	28,30
Ipu	39 371	651	60,48
Massapê	19 328	349	55,38
Meruoca	11 183	275	40,67
Moraújo	4 615	417	11,07
Mucambo	10 055	286	35,16
Pacujá	3 067	98	31,30
Reriutaba	22 926	610	37,58
Sobral	78 135	2 529	30,90
Micro-Região 9	**106 260**	**9 666**	**10,99**
Canindé	39 930	2 883	13,85
Caridade	9 104	694	13,12
General Sampaio	4 601	128	35,95
Hidrolândia	13 242	764	17,33
Paramoti	8 979	691	12,99
Santa Quitéria	30 404	4 506	6,75
Micro-Região 10	**162 962**	**3 822**	**42,64**
Aracoiaba	28 362	1 490	19,03
Aratuba	10 487	165	63,56
Baturité	21 819	262	83,28
Capistrano	13 211	252	52,42
Guaramiranga	7 103	95	74,77
Itapiúna	13 645	562	24,28
Mulungu	8 455	219	38,61
Pacoti	12 028	120	100,23
Palmácia	11 948	107	111,66
Redenção	35 904	550	65,28
Micro-Região 11	**66 252**	**3 418**	**19,38**
Ipueiras	25 601	1 204	21,26
Nova Russas	34 458	1 896	18,17
Poranga	6 193	318	19,47
CEARÁ			
Micro-Região 12	**118 106**	**11 066**	**10,67**
Crateús	43 978	2 770	15,88
Independência	30 666	4 540	6,75
Monsenhor Tabosa	10 484	807	12,99
Nôvo Oriente	15 522	1 249	12,43
Tamboril	17 456	1 700	10,27
Micro-Região 13	**186 614**	**13 050**	**14,30**
Boa Viagem	33 711	3 264	10,33
Itatira	10 845	514	21,10
Quixadá	86 579	4 650	18,62
Quixeramobim	55 479	4 622	12,00
Micro-Região 14	**123 719**	**7 768**	**15,93**
Mombaça	34 937	2 457	14,22
Pedra Branca	25 589	1 197	21,38
Piquet Carneiro	12 269	508	24,15
Senador Pompeu	22 888	1 067	21,45
Solonópole	28 036	2 539	11,04
Micro-Região 15	**45 579**	**4 535**	**10,05**
Jaguaretama	15 562	1 913	8,13
Jaguaribara	7 380	731	10,10
Jaguaribe	22 637	1 891	11,97
Micro-Região 16	**38 273**	**2 060**	**18,58**
Iracema	18 977	1 111	17,08
Pereiro	19 296	949	20,33
Micro-Região 17	**88 271**	**11 742**	**7,52**
Aiuaba	10 168	2 597	3,92
Arneiroz	4 491	969	4,63
Catarina	5 756	485	11,87
Cococi	4 329	830	5,22
Parambu	14 747	1 197	12,32
Saboeiro	12 827	1 358	9,45
Tauá	35 953	4 306	8,35
Micro-Região 18	**138 413**	**6 021**	**22,99**
Acopiara	34 356	2 046	16,79
Cariús	17 671	1 075	16,44
Iguatu	54 661	1 503	36,37
Jucás	18 255	869	21,01
Orós	13 470	528	25,57
Micro-Região 19	**110 805**	**4 429**	**25,02**
Baixio	4 595	157	29,27
Cedro	21 264	739	28,77
Icó	37 073	1 967	18,85
Ipaumirim	9 902	257	38,53
Lavras da Mangabeira	31 126	1 072	29,04
Umari	6 845	237	28,88
Micro-Região 20	**99 852**	**3 822**	**26,13**
Altaneira	2 763	186	14,85
Antonina do Norte	2 754	264	10,43
Assaré	24 611	1 554	15,84
Caririaçu	21 395	431	49,64
Farias Brito	15 858	525	30,21
Granjeiro	4 177	158	26,44
Várzea Alegre	28 294	704	40,19
Micro-Região 21	**125 964**	**5 026**	**25,06**
Abaiara	6 130	209	29,33
Aurora	22 109	942	23,47
Barro	14 086	571	24,67
Brejo Santo	19 974	631	31,65
Jati	4 805	313	15,35
Mauriti	27 253	1 263	21,58
Milagres	16 415	678	24,21
Penaforte	4 782	213	22,45
Porteiras	10 410	206	50,53
Micro-Região 22	**65 658**	**5 153**	**12,74**
Araripe	11 605	853	13,60
Campos Sales	25 103	2 809	8,94
Nova Olinda	8 888	179	49,65
Potengi	4 638	389	11,92
Santana do Cariri	15 424	923	16,71
Micro-Região 23	**210 422**	**2 901**	**72,53**
Barbalha	24 988	497	50,28
Crato	63 029	1 026	61,43
Jardim	18 232	600	30,39
Juàzeiro do Norte	72 600	219	331,51
Missão Velha	31 573	559	56,48

2.1.2 — POPULAÇÃO ESTIMADA

2.1.2.5 — População, área e densidade demográfica dos Municípios, por Micro-Regiões homogêneas e Unidades da Federação — 1.º-7-1968

(continua)

MICRO-REGIÕES HOMOGÊNEAS E MUNICÍPIOS	POPULAÇÃO (habitantes)	ÁREA (km²)	DENSIDADE DEMOGRÁFICA (hab/km²)
RIO GRANDE DO NORTE	**1 291 195**	**53 015**	**24,36**
Micro-Região 1	**110 094**	**6 334**	**17,38**
Alto do Rodrigues	3 749	191	19,63
Areia Branca	14 007	548	25,56
Carnaubais	8 728	1 012	8,62
Grossos	5 528	257	21,51
Guamaré	2 497	286	8,73
Macau	16 688	835	19,99
Mossoró	53 114	2 838	18,72
Pendências	5 783	367	15,76
Micro-Região 2	**22 283**	**2 113**	**10,55**
Galinhos	1 316	328	4,01
Pedra Grande	3 165	263	12,03
São Bento do Norte	5 735	401	14,30
Touros	12 067	1 121	10,76
Micro-Região 3	**110 613**	**9 829**	**11,25**
Açu	19 215	1 510	12,73
Apodi	15 676	1 459	10,74
Augusto Severo	12 431	1 070	11,62
Caraúbas	13 063	1 163	11,23
Felipe Guerra	2 938	300	9,79
Governador Dix-Sept Rosado	7 875	1 414	5,57
Ipanguaçu	10 538	606	17,39
Itaú	2 965	154	19,25
Janduís	4 774	264	18,08
Paraú	2 938	386	7,61
São Rafael	8 251	443	18,63
Severiano Melo	4 683	149	31,43
Upanema	5 266	911	5,78
Micro-Região 4	**42 312**	**4 256**	**9,94**
Afonso Bezerra	7 050	556	12,68
Angicos	10 088	1 091	9,25
Pedro Avelino	9 051	967	9,36
Santana do Matos	16 123	1 642	9,82
Micro-Região 5	**55 235**	**4 382**	**12,60**
Bento Fernandes	5 243	359	14,60
Caiçara do Rio do Vento	1 879	266	7,06
Jandaíra	839	353	2,38
Jardim de Angicos	2 976	248	12,00
João Câmara	13 057	787	16,59
Lajes	8 020	693	11,57
Paràzinho	1 667	359	4,64
Pedra Preta	1 173	213	5,51
Poço Branco	4 317	226	19,08
Pureza	6 901	536	12,89
Taipu	9 163	342	26,79
Micro-Região 6	**415 458**	**3 996**	**103,97**
Arês	7 975	117	68,16
Baía Formosa	3 033	222	13,66
Canguaretama	14 287	211	67,71
Ceará-Mirim	28 336	708	40,02
Espírito Santo	2 982	119	25,06
Extremoz	8 622	147	58,65
Goianinha	10 224	180	56,80
Macaíba	23 368	451	51,81
Maxaranguape	6 672	297	22,46
NATAL	239 590	172	1 392,97
Nísia Floresta	10 229	313	32,68
Parnamirim	9 428	92	102,48
Pedro Velho	11 389	174	65,45
São Gonçalo do Amarante	17 745	264	67,22
São José de Mipibu	14 454	337	42,89
Senador Georgino Avelino	1 781	25	71,24
Tibau do Sul	4 177	98	42,62
Vila Flor	1 166	69	16,90
Micro-Região 7	**143 764**	**5 120**	**28,08**
Água Nova	1 200	57	21,05
Alexandria	11 501	375	30,67
Almino Afonso	5 670	97	58,45
Antônio Martins	6 489	219	29,63
Coronel João Pessoa	3 204	119	26,92
Doutor Severiano	2 510	109	23,03
Encanto	3 245	167	19,43
Francisco Dantas	2 606	180	14,48
Frutuoso Gomes	3 222	70	46,03
João Dias	2 285	93	24,57
José da Penha	4 624	125	36,99
Junco	2 067	117	17,67
Lucrécia	1 612	35	46,06
Luís Gomes	7 666	210	36,50
Marcelino Vieira	6 963	269	25,88
Martins	10 590	311	34,05
Ôlho d'Água do Borges	2 725	133	20,49
Paraná	1 726	69	25,01
Patu	8 939	369	24,22
Pau dos Ferros	7 847	262	29,95

MICRO-REGIÕES HOMOGÊNEAS E MUNICÍPIOS	POPULAÇÃO (habitantes)	ÁREA (km²)	DENSIDADE DEMOGRÁFICA (hab/km²)
RIO GRANDE DO NORTE			
Micro-Região 7			
Portalegre	6 390	143	44,69
Pilões	1 055	91	11,59
Rafael Fernandes	2 378	131	18,15
Rafael Godeiro	2 725	85	32,06
Riacho da Cruz	1 528	139	10,99
Riacho de Santana	2 962	113	26,21
Rodolfo Fernandes	1 517	166	9,14
São Francisco do Oeste	1 316	83	15,86
São Miguel	14 460	256	56,48
Tabuleiro Grande	747	123	6,07
Tenente Ananias	5 738	218	26,32
Umarizal	5 575	156	35,74
Viçosa	682	30	22,73
Micro-Região 8	**154 658**	**9 372**	**16,50**
Acari	8 441	596	14,16
Caicó	27 948	1 328	21,05
Carnaúba dos Dantas	4 464	246	18,15
Cêrro-Corá	7 061	444	15,90
Cruzeta	5 505	286	19,25
Currais Novos	18 302	903	20,27
Equador	3 414	260	13,13
Florânia	8 922	491	18,17
Ipueira	1 318	148	8,91
Jardim de Piranhas	6 642	394	16,86
Jardim do Seridó	7 821	520	15,04
Jucurutu	11 421	999	11,43
Lagoa Nova	4 216	207	20,37
Ouro Branco	4 658	198	23,53
Parelhas	10 376	526	19,73
Santana	2 221	139	15,98
São Fernando	3 757	411	9,14
São João do Sabugi	3 630	259	14,02
São José do Seridó	2 539	186	13,65
São Vicente	3 438	238	14,45
Serra Negra do Norte	7 495	518	14,47
Timbaúba dos Batistas	1 069	75	14,25
Micro-Região 9	**93 690**	**4 104**	**22,83**
Barcelona	4 654	170	27,38
Campo Redondo	9 983	240	41,60
Coronel Ezequiel	7 230	158	45,76
Jaçanã	2 642	63	41,94
Japi	2 132	201	10,61
Lagoa de Velhos	2 007	112	17,92
Lajes Pintadas	3 216	110	29,24
Monte das Gameleiras	1 272	99	12,85
Ruy Barbosa	3 601	139	25,91
Santa Cruz	17 634	618	28,53
São Bento do Trairi	3 123	231	13,52
São José do Campestre	10 130	382	26,52
São Tomé	11 741	878	13,37
Serra de São Bento	4 471	97	46,09
Sítio Nôvo	4 600	227	20,26
Tangará	5 254	379	13,86
Micro-Região 10	**143 088**	**3 509**	**40,78**
Bom Jesus	2 330	88	26,48
Brejinho	4 289	44	97,48
Ielmo Marinho	9 264	280	33,09
Januário Cicco	4 463	219	20,38
Lagoa d'Anta	1 041	59	17,64
Lagoa de Pedras	2 791	75	37,21
Lagoa Salgada	3 828	87	44,00
Montanhas	6 507	56	116,20
Monte Alegre	11 490	261	44,02
Nova Cruz	20 032	236	84,88
Passa e Fica	2 866	71	40,37
Passagem	3 578	44	81,32
Presidente Juscelino	4 710	139	33,88
Riachuelo	5 486	313	17,53
Santo Antônio	19 860	276	71,96
São Paulo do Potengi	9 912	417	23,77
São Pedro	7 166	253	28,32
Senador Elói de Souza	3 040	108	28,15
Serrinha	7 721	248	31,13
Várzea	7 990	154	51,88
Vera Cruz	4 724	81	58,32
PARAÍBA	**2 252 626**	(4) **56 372**	**39,96**
Micro-Região 1	**66 141**	**2 781**	**23,78**
Belém do Brejo do Cruz	7 457	611	99,60
Brejo do Cruz	11 378	577	19,72
Brejo dos Santos	4 378	213	20,55
Catolé do Rocha	20 416	418	48,84
Jericó	6 969	392	17,78
Riacho dos Cavalos	7 557	295	25,62
São Bento	7 986	275	29,04

2.1.2 — POPULAÇÃO ESTIMADA

2.1.2.5 — População, área e densidade demográfica dos Municípios, por Micro-Regiões homogêneas e Unidades da Federação — 1.º-7-1968

(continua)

MICRO-REGIÕES HOMOGÊNEAS E MUNICÍPIOS	POPULAÇÃO (habitantes)	ÁREA (km²)	DENSIDADE DEMOGRÁFICA (hab/km²)
PARAÍBA			
Micro-Região 2	**41 501**	**2 669**	**15,55**
Cubati	4 095	144	28,44
Frei Martinho	2 548	334	7,63
Juàzeirinho	10 851	666	16,29
Nova Palmeira	1 728	201	8,60
Pedra Lavrada	5 438	376	14,46
Picuí	13 012	766	16,99
Seridó	3 829	182	21,04
Micro-Região 3	**87 627**	**2 755**	**31,81**
Araruna	20 064	231	86,86
Barra de Santa Rosa	13 104	768	17,06
Cacimba de Dentro	14 127	219	64,51
Cuité	15 765	1 076	14,65
Dona Inês	8 803	58	151,78
Nova Floresta	3 685	80	46,06
Tacima	12 079	323	37,40
Micro-Região 4	**226 238**	**2 345**	**96,48**
Alagoa Grande	36 444	309	117,94
Alagoinha	11 875	86	138,08
Araçagi	20 679	202	102,37
Belém	11 056	111	99,60
Caiçara	11 345	158	71,80
Cuitegi	5 569	42	132,60
Duas Estradas	6 627	81	81,81
Guarabira	31 248	146	214,03
Gurinhém	14 537	192	75,71
Ingá	22 495	345	65,20
Itatuba	8 215	117	70,21
Juarez Távora	4 095	87	47,07
Lagoa de Dentro	8 105	106	76,46
Mulungu	14 537	238	61,08
Pilõezinhos	5 565	34	163,68
Serra da Raiz	4 633	29	159,76
Serra Redonda	9 213	62	148,60
Micro-Região 5	**446 385**	**4 316**	**103,43**
Alhandra	14 127	228	61,96
Baía da Traição	3 125	73	42,81
Bayeux	19 042	21	906,76
Caaporã	7 198	100	71,98
Cabedelo	13 923	33	421,91
Conde	6 736	144	46,78
Cruz do Espírito Santo	15 969	235	67,95
Itapororoca	11 020	176	62,61
Jacaraú	18 559	351	52,87
JOÃO PESSOA	189 096	189	1 000,51
Lucena	3 953	83	47,63
Mamanguape	35 151	480	73,23
Mataraca	5 853	344	17,01
Pedras de Fogo	15 528	434	35,78
Pitimbu	9 376	119	78,79
Rio Tinto	29 687	601	49,40
Santa Rita	48 052	705	68,16
Micro-Região 6	**168 540**	**5 567**	**30,27**
Antenor Navarro	22 394	466	48,06
Boa Ventura	2 290	92	24,89
Bom Jesus	2 671	103	25,93
Bonito de Santa Fé	5 723	211	27,12
Cachoeira dos Índios	6 605	184	35,90
Cajàzeiras	33 720	516	65,35
Carrapateira	1 311	42	31,21
Conceição	16 174	1 002	16,14
Curral Velho	2 072	105	19,73
Diamante	4 843	115	42,11
Ibiara	6 218	114	54,54
Monte Horebe	3 899	168	23,21
Pedra Branca	3 561	192	18,55
Santa Helena	3 859	143	27,20
Santana de Mangueira	8 729	284	30,74
São José de Caiana	4 601	159	28,94
São José de Piranhas	16 706	649	25,74
Serra Grande	3 352	255	13,15
Triunfo	3 198	321	9,96
Uiraúna	16 584	446	37,18
Micro-Região 7	**319 768**	**11 829**	**27,03**
Aguiar	9 526	371	25,68
Boqueirão dos Cochos	6 238	197	31,66
Cacimba de Areia	2 415	250	9,66
Catingueira	4 984	524	9,51
Condado	5 575	417	13,37
Coremas	13 513	425	31,80
Destêrro de Malta	2 323	85	27,33
Emas	3 411	111	30,73
Itaporanga	16 339	396	41,26
Junco do Seridó	4 324	160	27,03
PARAÍBA			
Micro-Região 7			
Lagoa	5 102	82	62,22
Lastro	2 256	148	15,24
Malta	4 796	167	28,72
Nazarèzinho	6 062	282	21,50
Nova Olinda	3 638	108	33,69
Ôlho d'Água	8 160	615	13,27
Passagem	3 855	242	15,93
Patos	38 811	...	...
Paulista	8 768	226	38,80
Piancó	9 707	672	14,44
Pombal	36 292	1 402	25,89
Quixaba	1 651	103	16,03
Salgadinho	2 833	143	19,81
Santa Cruz	7 169	206	34,80
Santa Luzia	8 206	447	18,36
Santana dos Garrotes	5 931	212	27,98
Santa Teresinha	4 076	497	8,20
São José da Lagoa Tapada	7 780	320	24,31
São José de Espinharas	9 872	763	12,94
São José do Bonfim	3 642	...	...
São José do Sabugi	3 278	208	15,76
São Mamede	13 104	559	23,44
Sousa	53 716	1 353	39,70
Várzea	2 415	138	17,50
Micro-Região 8	**208 479**	**14 023**	**14,87**
Aroeiras	21 293	797	26,72
Barra de São Miguel	4 225	385	10,97
Bom Sucesso	5 111	178	28,71
Boqueirão	21 498	1 257	17,10
Cabaceiras	4 578	1 127	4,06
Camalaú	3 979	674	5,90
Congo	4 505	354	12,73
Gurjão	4 186	701	5,97
Livramento	6 364	300	21,21
Monteiro	23 866	1 053	22,66
Natuba	12 489	123	101,54
Olivedos	1 813	260	6,97
Ouro Velho	2 809	177	15,87
Prata	4 562	208	21,93
São João do Cariri	8 638	1 061	8,14
São João do Tigre	5 280	558	9,46
São José dos Cordeiros	6 626	524	12,65
São Sebastião do Umbuzeiro	4 957	732	6,77
Serra Branca	12 079	1 034	11,68
Soledade	7 256	586	69,55
Sumé	12 898	864	39,70
Taperoá	14 111	680	20,75
Umbuzeiro	15 356	390	39,37
Micro-Região 9	**318 951**	**3 661**	**87,13**
Areial	4 633	83	55,82
Campina Grande	157 149	970	162,01
Esperança	20 387	87	234,33
Fagundes	9 853	191	51,59
Lagoa Sêca	18 041	133	135,65
Massaranduba	19 410	133	145,94
Montadas	3 030	60	50,50
Pocinhos	13 463	608	22,14
Puxinanã	8 650	113	76,55
Queimadas	23 630	362	65,28
Remígio	15 152	553	27,40
Solânea	25 553	368	69,55
Micro-Região 10	**145 778**	**1 105**	**131,93**
Alagoa Nova	27 215	225	120,96
Araras	8 842	71	124,54
Areia	35 625	143	249,13
Bananeiras	28 869	284	101,65
Borborema	4 505	39	115,51
Pilões	9 213	63	146,24
Pirpirituba	13 309	75	177,45
São Sebastião de Lagoa de Roça	7 181	28	256,46
Serraria	11 019	177	62,25
Micro-Região 11	**147 415**	**1 698**	**86,82**
Caldas Brandão	3 218	96	33,52
Itabaiana	22 284	190	117,28
Juripiranga	6 609	122	54,17
Mari	13 923	187	74,45
Mogeiro	12 398	222	55,85
Pilar	15 056	208	72,38
Salgado de São Félix	13 023	179	72,75
São Miguel de Taipu	7 466	53	140,87
Sapé	53 438	441	121,17

2.1.2 — POPULAÇÃO ESTIMADA

2.1.2.5 — População, área e densidade demográfica dos Municípios, por Micro-Regiões homogêneas e Unidades da Federação — 1.º-7-1968

(continua)

MICRO-REGIÕES HOMOGÊNEAS E MUNICÍPIOS	POPULAÇÃO (habitantes)	ÁREA (km²)	DENSIDADE DEMOGRÁFICA (hab/km²)
PARAÍBA			
Micro-Região 12	**75 753**	**3 043**	**24,89**
Água Branca	4 710	463	10,17
Destêrro	7 575	217	34,91
Imaculada	7 014	233	30,10
Juru	5 438	409	13,30
Mãe d'Água	3 285	147	22,35
Manaíra	6 812	625	10,90
Princesa Isabel	16 118	395	40,81
Tavares	8 280	285	29,05
Teixeira	16 521	269	61,42
PERNAMBUCO	**4 728 830**	**98 281**	**48,12**
Micro-Região 1	**139 679**	**11 792**	**11,85**
Araripina	33 189	1 672	19,85
Bodocó	19 514	1 829	10,67
Exu	25 880	1 251	20,69
Granito	2 649	635	4,17
Ipubi	14 166	674	21,02
Ouricuri	32 554	5 021	6,48
Sítio dos Moreiras	7 162	465	15,40
Trindade	4 565	245	18,63
Micro-Região 2	**86 970**	**9 100**	**9,56**
Cedro	3 463	231	14,99
Mirandiba	8 256	894	9,23
Parnamirim	10 056	2 478	4,06
Salgueiro	21 855	1 571	13,91
São José do Belmonte	19 502	1 507	12,94
Serrita	13 726	1 664	8,25
Terra Nova	3 719	266	13,98
Verdejante	6 393	489	13,07
Micro-Região 3	**120 667**	**23 274**	**5,18**
Afrânio	7 682	1 769	4,34
Belém de São Francisco	13 342	1 785	7,47
Cabrobó	15 678	1 666	9,41
Floresta	22 166	4 748	4,67
Itacuruba	2 909	391	7,44
Orocó	4 368	503	8,68
Petrolândia	10 808	1 607	6,73
Petrolina	30 905	6 080	5,08
Santa Maria da Boa Vista	12 809	4 725	2,71
Micro-Região 4	**209 966**	**8 633**	**24,32**
Afogados da Ingàzeira	14 847	392	37,88
Brejinho	5 868	92	63,78
Calumbi	4 589	158	29,04
Carnaíba	17 305	543	31,87
Flôres	19 569	1 011	19,36
Iguaraci	10 146	650	15,61
Ingàzeira	8 736	235	37,17
Itapetim	13 013	216	60,25
Santa Terezinha	7 487	278	26,93
São José do Egito	20 286	905	22,42
Serra Talhada	45 371	2 954	15,36
Solidão	5 259	140	37,56
Tabira	7 424	330	22,50
Triunfo	24 704	389	63,51
Tuparetama	5 362	340	15,77
Micro-Região 5	**96 607**	**9 804**	**9,85**
Betânia	11 656	1 391	8,38
Custódia	18 614	1 270	14,66
Ibimirim	10 230	1 775	5,76
Inajá	13 757	1 571	8,76
Sertânia	29 596	2 614	11,32
Tacaratu	12 754	1 183	10,78
Micro-Região 6	**134 108**	**5 582**	**24,03**
Águas Belas	20 920	905	23,12
Arcoverde	26 169	308	84,96
Buíque	35 170	1 378	25,52
Itaíba	19 071	1 027	18,57
Pedra	15 078	820	18,39
Tupanatinga	9 660	752	12,85
Venturosa	8 040	392	20,51
Micro-Região 7	**404 048**	**3 441**	**117,42**
Bom Jardim	37 128	294	126,29
Chã Grande	12 862	82	156,85
Cumaru	23 421	225	104,09
Feira Nova	14 153	88	160,83
Frei Miguelinho	13 949	144	96,87
Glória do Goitá	29 019	196	148,06
João Alfredo	23 322	161	144,86
Limoeiro	52 814	204	258,89
Machados	9 304	42	221,52
Orobó	23 517	126	186,64
Passira	27 625	480	57,55
Pombos	25 985	204	127,38
PERNAMBUCO			
Micro-Região 7			
Salgadinho	6 413	49	130,88
Santa Maria do Cambucá	8 516	53	160,68
São Vicente Ferrer	13 345	112	168,26
Surubim	48 667	539	90,29
Taquaritinga do Norte	14 609	212	68,91
Toritama	5 376	111	48,43
Vertentes	14 023	119	117,84
Micro-Região 8	**475 623**	**8 117**	**58,60**
Alagoinha	9 888	181	54,63
Belo Jardim	39 795	754	52,78
Bezerros	39 031	427	91,41
Brejo da Madre de Deus	25 923	845	30,68
Cachoeirinha	13 336	170	78,45
Capoeiras	15 589	399	39,07
Caruaru	115 414	1 157	99,75
Gravatá	44 604	507	87,98
Jataúba	11 822	637	18,56
Pesqueira	48 413	961	50,38
Poção	7 978	265	30,11
Riacho das Almas	14 918	227	65,72
Sanharó	13 562	158	85,84
Santa Cruz do Capibaribe	8 247	430	19,18
São Bento do Una	33 816	511	66,18
São Caitano	24 193	312	77,54
Tacaimbó	9 094	176	51,67
Micro-Região 9	**587 416**	**7 574**	**77,56**
Agrestina	16 874	223	75,67
Altinho	37 519	328	114,39
Angelim	11 600	144	80,56
Barra de Guabiraba	11 263	188	59,91
Bom Conselho	42 377	1 050	40,36
Bonito	35 495	467	76,01
Brejão	10 443	74	141,12
Caetés	14 768	166	88,96
Calçado	6 778	82	82,66
Camocim de São Félix	11 563	82	141,01
Canhotinho	31 034	362	85,73
Correntes	26 485	288	91,96
Cupira	14 179	167	84,90
Garanhuns	69 093	493	140,15
Iati	11 225	350	32,07
Ibirajuba	3 410	218	15,64
Jupi	18 333	314	58,39
Jurema	13 611	99	137,48
Lajedo	20 347	118	172,43
Lagoa do Ouro	15 813	188	84,11
Lagoa dos Gatos	24 934	152	164,04
Palmeirina	12 769	335	38,12
Panelas	30 510	351	86,92
Paranatama	11 101	228	48,69
Sairé	19 529	92	212,27
Saloá	15 939	338	47,16
São João	17 789	186	95,64
São Joaquim do Monte	23 700	278	85,25
Terezinha	8 935	213	41,95
Micro-Região 10	**433 633**	**3 706**	**117,01**
Aliança	34 308	289	118,71
Buenos Aires	12 261	182	67,37
Camutanga	7 398	39	189,69
Carpina	44 914	110	408,31
Chã de Alegria	8 457	114	74,18
Condado	9 106	62	146,87
Ferreiros	8 489	74	114,72
Goiana	47 631	436	109,25
Igarassu	40 332	487	82,82
Itamaracá	6 861	65	105,55
Itaquitinga	7 496	127	59,02
Lagoa do Itaenga	10 421	90	115,79
Macaparana	16 029	135	118,73
Nazaré da Mata	25 403	125	203,22
Paudalho	34 441	280	123,00
També	26 705	316	84,51
Timbaúba	54 055	347	155,78
Tracunhaém	11 164	173	64,53
Vicência	28 162	255	110,44
Micro-Região 11	**1 534 836**	**1 649**	**930,77**
Cabo	56 368	451	124,98
Jaboatão	114 360	234	488,72
Moreno	32 277	189	170,78
Olinda	119 458	29	4 119,24
Paulista	56 383	207	272,38
RECIFE	1 100 464	209	5 265,38
São Lourenço da Mata	55 526	330	168,26

2.1.2 — POPULAÇÃO ESTIMADA

2.1.2.5 — População, área e densidade demográfica dos Municípios, por Micro-Regiões homogêneas e Unidades da Federação — 1.º-7-1968

(continua)

MICRO-REGIÕES HOMOGÊNEAS E MUNICÍPIOS	POPULAÇÃO (habitantes)	ÁREA (km²)	DENSIDADE DEMOGRÁFICA (hab/km²)
PERNAMBUCO			
Micro-Região 12	**505 277**	**5 609**	**90,08**
Água Preta	37 391	598	62,53
Amaraji	17 612	276	63,81
Barreiros	31 636	240	131,82
Belém de Maria	11 360	94	120,85
Catende	26 461	181	146,19
Cortês	7 975	131	60,88
Escada	42 372	343	123,53
Gameleira	16 526	332	49,78
Ipojuca	37 637	507	74,23
Joaquim Nabuco	11 322	95	119,18
Maraial	20 173	363	55,57
Palmares	43 483	316	137,60
Primavera	10 444	124	84,23
Quipapá	21 209	257	82,53
Ribeirão	27 550	229	120,31
Rio Formoso	29 165	433	67,36
São Benedito do Sul	12 722	256	49,70
São José da Coroa Grande	6 847	70	97,81
Sirinhaém	22 690	396	57,30
Vitória de Santo Antão	70 702	368	192,13
ALAGOAS	**1 400 258**	**27 652**	**50,64**
Micro-Região 1	**77 128**	**4 024**	**19,17**
Água Branca	21 626	684	31,62
Canapi	7 835	613	12,78
Delmiro Gouveia	12 022	606	19,84
Inhapi	7 430	202	36,78
Mata Grande	22 773	1 032	22,07
Ôlho d'Água do Casado	1 937	340	5,70
Piranhas	3 505	547	6,41
Micro-Região 2	**144 844**	**4 836**	**29,95**
Batalha	6 971	408	17,09
Belo Monte	3 926	283	13,87
Carneiros	5 151	86	59,90
Dois Riachos	5 175	187	27,67
Jacaré dos Homens	3 533	139	25,42
Jaramataia	1 101	122	9,02
Major Isidoro	13 645	324	42,11
Maravilha	4 300	346	12,43
Monteirópolis	4 758	66	72,09
Ôlho d'Água das Flôres	9 713	155	62,66
Olivença	9 756	205	47,59
Ouro Branco	3 696	159	23,25
Palestina	1 938	62	31,26
Pão-de-Açúcar	14 521	659	22,03
Poço das Trincheiras	8 725	443	19,70
Santana do Ipanema	28 478	517	55,08
São José da Tapera	19 457	675	28,83
Micro-Região 3	**144 361**	**2 561**	**56,37**
Belém	5 529	54	102,39
Cacimbinhas	5 902	328	17,99
Igaci	19 367	401	48,30
Maribondo	11 902	244	48,78
Mar Vermelho	5 374	112	47,98
Minador do Negrão	10 255	134	76,53
Palmeira dos Índios	50 965	735	69,34
Paulo Jacinto	9 550	114	83,77
Quebrangulo	18 766	343	54,71
Tanque d'Arca	6 751	96	70,32
Micro-Região 4	**329 839**	**5 138**	**64,20**
Atalaia	36 808	533	69,06
Branquinha	10 012	155	64,59
Cajueiro	7 071	105	67,34
Capela	22 127	291	76,04
Chã Preta	10 944	159	68,83
Colônia Leopoldina	12 839	314	40,89
Flexeiras	9 758	539	18,10
Ibateguara	10 749	231	46,53
Jacuípe	8 450	183	46,17
Joaquim Gomes	10 592	448	23,64
Jundiá	10 205	131	77,90
Messias	5 615	105	53,48
Murici	29 621	488	60,70
Nôvo Lino	6 631	233	28,46
Pindoba	10 178	86	118,35
Santana do Mundaú	16 977	291	58,34
São José da Laje	25 888	299	86,58
União dos Palmares	50 166	326	153,88
Viçosa	35 208	221	159,31
ALAGOAS			
Micro-Região 5	**89 184**	**1 823**	**48,92**
Barra de Santo Antônio	5 238	187	28,01
Japaratinga	3 093	90	34,37
Maragogi	15 488	328	47,22
Matriz de Camaragibe	10 695	253	42,27
Passo de Camaragibe	9 498	169	56,20
Pôrto Calvo	17 174	335	51,27
Pôrto de Pedras	9 500	189	50,26
São Luís do Quitunde	14 320	194	73,81
São Miguel dos Milagres	4 175	78	53,56
Micro-Região 6	**186 556**	**3 722**	**50,12**
Anadia	13 597	273	49,81
Arapiraca	57 209	614	93,17
Campo Grande	4 428	141	31,40
Coité do Noia	6 216	89	69,84
Feira Grande	13 579	136	99,85
Girau do Ponciano	11 913	500	23,83
Junqueiro	13 822	443	31,20
Lagoa da Canoa	3 697	64	57,77
Limoeiro de Anadia	16 111	349	46,16
Ôlho d'Água Grande	3 759	174	21,60
São Brás	5 902	120	49,18
São Sebastião	11 273	116	97,18
Taquarana	8 668	153	56,65
Traipu	16 382	550	29,79
Micro-Região 7	**65 471**	**2 241**	**29,22**
Barra de São Miguel	1 309	55	23,80
Bôca da Mata	10 000	266	37,59
Campo Alegre	7 398	268	27,60
Coruripe	21 953	1 022	21,48
Roteiro	1 416	93	15,23
São Miguel dos Campos	23 395	537	43,57
Micro-Região 8	**291 490**	**1 366**	**213,39**
Coqueiro Sêco	2 934	20	146,70
MACEIÓ	221 250	508	435,53
Marechal Deodoro	14 672	384	38,21
Pilar	14 507	186	77,99
Rio Largo	32 882	213	154,38
Santa Luzia do Norte	1 833	8	229,13
Satuba	3 412	47	72,60
Micro-Região 9	**71 385**	**1 941**	**36,78**
Feliz Deserto	2 146	174	12,33
Igreja Nova	18 519	462	40,08
Penedo	27 179	633	42,94
Piaçabuçu	10 363	244	42,47
Pôrto Real do Colégio	13 178	428	30,79
FERNANDO DE NORONHA (1)	**2 240**	**25**	**89,60**
Micro-Região 1	**2 240**	**25**	**89,60**
FERNANDO DE NORONHA	2 240	25	89,60
SERGIPE	**850 603**	**21 994**	**38,67**
Micro-Região 1	**39 933**	**4 715**	**8,47**
Canindé de São Francisco	1 789	796	2,25
Gararu	7 950	598	13,29
Monte Alegre de Sergipe	3 990	407	9,80
Nossa Senhora da Glória	8 783	764	11,50
Poço Redondo	4 820	1 119	4,31
Pôrto da Fôlha	12 601	1 031	12,22
Mirco-Região 2	**74 204**	**1 451**	**51,14**
Amparo de São Francisco	1 747	67	26,07
Brejo Grande	8 710	137	63,58
Canhoba	5 357	156	34,34
Ilha das Flôres	6 065	50	121,30
Neópolis	16 905	282	59,95
Nossa Senhora de Lourdes	3 079	102	30,19
Pacatuba	10 024	505	19,85
Propriá	20 017	110	181,97
Telha	2 300	42	54,76
Micro-Região 3	**118 606**	**4 261**	**27,84**
Aquidabã	16 417	354	46,38
Carira	11 110	769	14,45
Cedro de São João	5 927	87	68,13
Cruz das Graças	6 105	283	21,57
Cumbe	4 362	145	30,08
Feira Nova	4 046	159	25,45
Frei Paulo	9 066	355	25,54
Gracho Cardoso	4 569	202	22,62
Itabi	4 353	180	24,18
Japoatã	8 936	335	26,67
Malhada dos Bois	2 859	75	38,12
Muribeca	5 237	77	68,01
Nossa Senhora das Dôres	16 298	580	28,10

2.1.2 — POPULAÇÃO ESTIMADA

2.1.2.5 — População, área e densidade demográfica dos Municípios, por Micro-Regiões homogêneas e Unidades da Federação — 1.º-7-1968

(continua)

MICRO-REGIÕES HOMOGÊNEAS E MUNICÍPIOS	POPULAÇÃO (habitantes)	ÁREA (km²)	DENSIDADE DEMOGRÁFICA (hab/km²)
SERGIPE			
Micro-Região 3			
Pedra Mole	2 526	50	50,52
Pinhão	2 678	177	15,13
Ribeirópolis	8 299	225	36,88
São Francisco	2 340	84	27,86
São Miguel do Aleixo	3 478	124	28,05
Micro-Região 4	**87 794**	**2 072**	**42,37**
Capela	20 509	447	45,88
Carmópolis	3 752	56	67,00
Divina Pastôra	2 743	110	24,94
General Maynard	1 815	14	129,64
Japaratuba	9 376	379	24,74
Laranjeiras	11 540	161	71,68
Maruim	8 810	88	100,11
Pirambu	3 442	218	15,79
Riachuelo	6 556	31	211,48
Rosário do Catete	3 956	104	38,04
Santa Rosa de Lima	3 305	82	40,30
Santo Amaro das Brotas	6 475	227	28,52
Siriri	5 515	155	35,58
Micro-Região 5	**79 083**	**1 175**	**67,29**
Areia Branca	3 229	132	24,46
Campo do Brito	12 366	180	68,70
Itabaiana	37 889	364	104,09
Macambira	4 480	189	23,70
Malhador	5 467	121	45,18
Moita Bonita	10 749	86	124,99
São Domingos	4 883	103	47,41
Micro-Região 6	**150 678**	**3 358**	**44,87**
Arauá	6 854	177	38,72
Buquim	11 809	246	48,00
Itabaianinha	21 592	553	39,05
Lagarto	50 998	1 036	49,23
Pedrinhas	3 653	32	114,16
Riachão do Dantas	17 946	579	30,99
Salgado	7 985	235	33,98
Simão Dias	29 841	500	59,68
Micro-Região 7	**255 078**	**2 984**	**85,48**
ARACAJU	156 243	176	887,74
Barra dos Coqueiros	4 931	86	57,34
Estância	26 125	631	41,40
Indiaroba	7 668	304	25,22
Itaporanga d'Ajuda	15 587	695	22,43
Nossa Senhora do Socorro	8 403	156	53,87
Santa Luzia do Itanhy	9 807	343	28,59
São Cristóvão	21 903	470	46,60
Umbaúba	4 411	123	35,86
Micro-Região 8	**45 247**	**1 978**	**22,88**
Cristianópolis	6 053	222	27,27
Poço Verde	8 445	389	21,71
Tobias Barreto	21 764	989	22,01
Tomar do Geru	8 985	378	23,77
BAHIA	**6 914 659**	**559 921**	**12,35**
Micro-Região 1	**126 791**	**72 676**	**1,74**
Angical	11 060	1 898	5,83
Baianópolis	8 448	2 711	3,12
Barreiras	18 419	10 544	1,75
Brejolândia	5 386	2 204	2,44
Catolândia	2 320	471	4,93
Cotegipe	14 155	6 131	2,31
Cristópolis	7 621	981	7,77
Formosa do Rio Prêto	8 921	14 905	0,60
Ibipetuba	17 794	9 039	1,97
Riachão das Neves	12 065	6 533	1,85
São Desidério	12 804	15 289	0,84
Tabocas do Brejo Velho	7 798	1 970	3,96
Micro-Região 2	**112 343**	**40 307**	**2,79**
Canápolis	6 514	453	14,38
Côcos	12 673	10 044	1,26
Coribe	14 390	3 382	4,25
Correntina	27 059	20 868	1,30
Santa Maria da Vitória	23 272	2 022	11,51
Santana	18 236	2 346	7,77
Serra Dourada	10 199	1 192	8,56
Micro-Região 3	**188 091**	**74 873**	**2,51**
Barra	41 020	19 357	2,12
Campo Alegre de Lourdes	12 987	2 411	5,39
Casa Nova	35 513	9 268	3,83
Ibotirama	8 150	1 470	5,54
Morpará	6 729	1 822	3,69
Pilão Arcado	18 742	12 123	1,55
Remanso	18 854	4 823	3,91
Sento Sé	20 719	13 996	1,48
Xique-Xique	25 377	9 603	2,64
BAHIA			
Micro-Região 4	**69 013**	**18 232**	**3,79**
Bom Jesus da Lapa	26 101	8 419	3,10
Carinhanha	13 279	4 145	3,20
Malhada	10 854	2 921	3,72
Paratinga	18 779	2 747	6,84
Micro-Região 5	**162 679**	**21 963**	**7,41**
Barra do Mendes	10 523	1 062	9,91
Cafarnaum	11 236	994	11,30
Canarana	16 579	1 080	15,35
Central	8 774	476	18,43
Gentio do Ouro	10 390	3 972	2,62
Ibipeba	6 721	1 646	4,08
Ibititá	10 050	744	13,51
Irecê	39 027	3 783	10,32
Jussara	4 423	715	6,19
Morro do Chapéu	23 509	5 991	3,92
Presidente Dutra	8 221	248	33,15
Souto Soares	6 397	849	7,53
Uibaí	6 829	403	16,95
Micro-Região 6	**371 719**	**45 891**	**8,10**
Abaíra	10 362	620	16,71
Água Quente	4 478	395	11,34
Andaraí	23 183	2 096	11,06
Barra da Estiva	12 543	1 782	7,04
Boninal	11 560	760	15,21
Boquira	13 994	1 475	9,49
Botuporã	11 469	1 855	6,18
Brotas de Macaúbas	12 204	2 737	4,46
Contendas do Sincorá	7 010	1 113	6,30
Ibicoara	8 040	1 333	6,03
Ibipitanga	6 865	945	7,26
Ibitiara	20 108	2 615	7,69
Ipupiara	5 925	981	6,04
Iramaia	9 813	1 633	6,01
Iraquara	11 258	922	12,21
Itaetê	11 934	1 059	11,27
Ituaçu	15 189	1 209	12,56
Jussiape	8 433	562	15,01
Lençóis	6 343	1 367	4,64
Macaúbas	21 958	3 067	7,16
Mucugê	8 667	2 455	3,53
Oliveira dos Brejinhos	15 159	3 224	4,70
Palmeiras	6 836	758	9,02
Paramirim	17 086	1 615	10,58
Piatã	16 339	1 325	12,33
Rio de Contas	13 709	895	15,32
Rio do Pires	9 822	1 060	9,27
Seabra	22 573	2 802	8,06
Tanhaçu	14 493	1 540	9,41
Utinga	9 277	1 224	7,58
Wagner	5 089	467	10,90
Micro-Região 7	**367 216**	**35 091**	**10,46**
Aracatu	13 164	1 096	12,01
Brumado	28 846	2 606	11,07
Caculé	11 178	687	16,27
Caetité	36 411	2 905	12,53
Candiba	10 726	257	41,74
Condeúba	21 272	1 707	12,46
Cordeiros	7 646	422	18,12
Dom Basílio	7 499	742	10,11
Guanambi	21 435	1 292	16,59
Ibiassucê	9 032	550	16,42
Igaporã	9 996	817	12,24
Jacaraci	13 699	1 190	11,51
Licínio de Almeida	9 777	648	15,09
Livramento do Brumado	23 165	2 291	10,11
Malhada de Pedra	6 669	386	17,28
Mortugaba	9 113	611	14,91
Palmas de Monte Alto	10 178	2 812	3,62
Pindaí	10 830	665	16,29
Piripá	6 934	807	8,59
Presidente Jânio Quadros	14 484	1 770	8,18
Riacho de Santana	27 009	3 873	6,97
Rio do Antônio	8 910	1 132	7,87
Sebastião Laranjeiras	4 585	1 854	2,47
Tremedal	32 776	2 540	12,90
Urandi	11 882	1 431	8,30
Micro-Região 8	**140 920**	**18 306**	**7,70**
Antônio Gonçalves	7 464	266	28,06
Caldeirão Grande	9 425	782	12,05
Campo Formoso	32 896	9 018	3,65
Jaguarari	17 025	2 574	6,61
Mirangaba	9 548	1 944	4,91
Pindobaçu	17 495	975	17,94
Saúde	8 311	404	20,57
Senhor do Bonfim	38 756	2 343	16,54

2.1.2 — POPULAÇÃO ESTIMADA

2.1.2.5 — População, área e densidade demográfica dos Municípios, por Micro-Regiões homogêneas e Unidades da Federação — 1.º-7-1968

(continua)

MICRO-REGIÕES HOMOGÊNEAS E MUNICÍPIOS	POPULAÇÃO (habitantes)	ÁREA (km²)	DENSIDADE DEMOGRÁFICA (hab/km²)
BAHIA			
Micro-Região 9	**307 093**	**22 837**	**13,45**
Baixa Grande	15 647	1 076	14,54
Boa Vista do Tupim	16 398	3 058	5,36
Caém	8 237	494	16,67
Ibiquera	7 593	716	10,60
Itaberaba	27 594	2 104	13,12
Jacobina	59 990	5 245	11,44
Lajedinho	5 957	754	7,90
Macajuba	8 513	713	11,94
Mairi	30 036	1 042	28,83
Miguel Calmon	23 641	1 463	16,16
Mundo Nôvo	25 054	1 499	16,71
Piritiba	18 652	1 001	18,63
Ruy Barbosa	28 122	2 058	13,66
Serrolândia	16 269	702	23,18
Tapiramutá	7 063	664	10,64
Várzea do Poço	8 327	248	33,58
Micro-Região 10	**87 771**	**22 631**	**3,88**
Abaré	6 760	1 479	4,57
Chorrochó	7 084	2 573	2,75
Curaçá	18 783	6 709	2,80
Juàzeiro	45 770	6 939	6,60
Macururé	5 160	2 108	2,45
Rodelas	4 214	2 823	1,49
Micro-Região 11	**175 618**	**21 823**	**8,05**
Cansação	14 484	1 317	11,00
Euclides da Cunha	35 930	5 266	6,82
Itiúba	21 877	1 588	13,78
Monte Santo	30 475	3 237	9,41
Queimadas	19 826	2 711	7,31
Quijingue	12 832	2 140	6,00
Tucano	25 476	2 436	10,46
Uauá	14 718	3 128	4,71
Micro-Região 12	**201 277**	**10 872**	**18,51**
Araci	19 750	1 685	11,72
Biritinga	9 247	565	16,37
Candeal	10 322	430	22,44
Conceição do Coité	32 204	832	38,71
Ichu	4 617	158	29,22
Lamarão	7 817	352	22,21
Retirolândia	4 149	240	17,29
Riachão do Jacuípe	40 557	3 145	12,90
Santaluz	11 697	1 659	7,05
Serrinha	38 323	763	50,23
Teofilândia	8 367	216	38,74
Valente	14 227	797	17,85
Micro-Região 13	**454 726**	**14 809**	**30,71**
Água Fria	9 734	599	16,25
Anguera	8 166	196	41,66
Antônio Cardoso	14 949	301	49,66
Castro Alves	46 058	1 827	25,21
Coração de Maria	20 372	375	54,33
Elísio Medrado	11 198	100	111,98
Feira de Santana	136 000	1 344	101,19
Iaçu	15 383	2 407	6,39
Ipecaetá	18 073	381	47,44
Ipirá	54 398	3 927	13,85
Irará	18 330	279	65,70
Ouriçangas	6 947	163	42,62
Pedrão	5 950	161	36,96
Santa Bárbara	15 085	317	47,59
Santanópolis	10 239	296	34,59
Santa Teresinha	16 211	1 261	12,86
Santo Estêvão	22 793	356	64,03
Serra Preta	19 282	426	45,26
Tanquinho	5 558	93	59,76
Micro-Região 14	**378 103**	**15 557**	**24,30**
Aiquara	9 987	124	80,54
Amargosa	27 835	410	67,89
Brejões	13 335	416	32,06
Cravolândia	6 773	295	22,96
Irajuba	9 211	394	23,38
Itagi	14 435	302	47,80
Itaquara	9 111	176	51,77
Itiruçu	8 988	313	28,72
Jaguaquara	27 339	904	30,24
Jequié	84 430	3 113	27,12
Jequiriçá	10 182	126	80,81
Jitaúna	18 026	311	57,96
Lafaiete Coutinho	7 324	431	16,99
Laje	16 900	509	33,22
Maracás	23 693	2 981	7,95
Marcionílio Souza	7 392	1 484	4,98
Milagres	7 409	317	23,37
Mutuípe	15 737	358	43,96

MICRO-REGIÕES HOMOGÊNEAS E MUNICÍPIOS	POPULAÇÃO (habitantes)	ÁREA (km²)	DENSIDADE DEMOGRÁFICA (hab/km²)
BAHIA			
Micro-Região 14			
Nova Itarana	5 392	309	17,45
Planaltino	9 992	1 137	8,79
Santa Inês	8 893	289	30,77
São Miguel das Matas	12 304	205	60,02
Ubaíra	23 415	653	35,86
Micro-Região 15	**289 153**	**17 045**	**16,96**
Anagé	29 529	1 233	23,95
Barra do Choça	8 486	545	15,57
Belo Campo	8 585	790	10,87
Boa Nova	18 568	2 273	8,17
Caatiba	13 989	697	20,07
Cândido Sales	10 605	1 382	7,67
Dário Meira	13 570	372	36,48
Manoel Vitorino	15 199	1 973	7,70
Nova Canaã	20 986	682	30,77
Planalto	20 962	815	25,72
Poções	38 674	2 540	15,23
Vitória da Conquista	90 000	3 743	24,04
Micro-Região 16	**150 834**	**10 251**	**14,71**
Encruzilhada	24 662	3 573	6,90
Itambé	30 471	1 715	17,77
Itapetinga	43 915	1 491	29,45
Itarantim	24 423	1 847	13,22
Macarani	20 391	1 221	16,70
Maiquiniqui	6 972	404	17,26
Micro-Região 17	**81 603**	**10 954**	**7,45**
Coronel João Sá	10 571	819	12,91
Glória	8 496	1 888	4,50
Jeremoabo	22 940	5 448	4,21
Paulo Afonso	28 376	1 018	27,87
Pedro Alexandre	6 192	1 186	5,22
Santa Brígida	5 028	595	8,45
Micro-Região 18	**354 771**	**12 755**	**27,81**
Acajutiba	10 623	249	42,66
Alagoinhas	75 516	1 179	64,05
Antas	14 521	477	30,44
Aporá	14 508	721	20,12
Aramari	9 214	280	32,91
Cicero Dantas	33 300	1 129	29,50
Cipó	6 641	168	39,53
Crisópolis	11 830	416	28,44
Inhambupe	20 694	1 092	18,95
Itapicuru	17 093	1 508	11,33
Nova Soure	17 111	658	26,00
Olindina	11 471	478	24,00
Paripiranga	31 547	1 120	28,17
Ribeira do Amparo	18 163	958	18,96
Ribeira do Pombal	34 361	900	38,18
Rio Real	15 506	708	21,90
Sátiro Dias	12 672	714	17,75
Micro-Região 19	**69 260**	**5 013**	**13,82**
Cardeal da Silva	3 971	332	11,96
Conde	19 424	956	20,32
Entre Rios	20 002	1 301	15,37
Esplanada	15 913	1 252	12,71
Itanagra	3 101	493	6,29
Jandaíra	6 849	679	10,09
Micro-Região 20	**1 045 139**	**3 377**	**309,49**
Camaçari	24 545	926	26,51
Candeias	20 765	233	89,12
Catu	24 402	482	50,63
Lauro de Freitas	17 823	93	191,65
Mata de São João	23 665	698	33,90
Pojuca	9 633	260	37,05
SALVADOR	892 392	294	3 035,35
São Francisco do Conde	20 733	184	112,68
Simões Filho	11 181	207	54,01
Micro-Região 21	**528 063**	**6 497**	**81,28**
Amélia Rodrigues	19 364	143	135,41
Aratuípe	7 847	136	57,70
Cachoeira	32 432	403	80,48
Conceição da Feira	12 827	164	78,21
Conceição do Almeida	27 375	262	104,48
Conceição do Jacuípe	11 267	124	90,86
Cruz das Almas	27 182	144	188,76
Dom Macêdo Costa	6 000	134	44,78
Governador Mangabeira	11 164	152	73,45
Itaparica	8 731	35	249,46
Jaguaripe	13 321	878	15,17
Maragogipe	44 213	450	98,25
Muniz Ferreira	7 438	104	71,52
Muritiba	31 577	266	118,71
Nazaré	24 307	224	108,51
Salinas da Margarida	6 863	65	105,58

2.1.2 — POPULAÇÃO ESTIMADA

2.1.2.5 — População, área e densidade demográfica dos Municípios, por Micro-Regiões homogêneas e Unidades da Federação — 1.º-7-1968

(continua)

MICRO-REGIÕES HOMOGÊNEAS E MUNICÍPIOS	POPULAÇÃO (habitantes)	ÁREA (km²)	DENSIDADE DEMOGRÁFICA (hab/km²)
BAHIA			
Micro-Região 21			
Santo Amaro	53 855	604	89,16
Santo Antônio de Jesus	38 216	334	114,42
São Felipe	21 727	153	142,01
São Félix	16 701	143	116,79
São Gonçalo dos Campos	22 611	288	78,51
São Sebastião do Passé	26 920	585	46,02
Sapeaçu	14 787	130	113,75
Teodoro Sampaio	12 382	213	58,13
Terra Nova	15 721	152	103,43
Vera Cruz	13 235	211	62,73
Micro-Região 22	**137 844**	**6 245**	**22,07**
Cairu	8 592	433	19,84
Camamu	26 950	1 274	21,15
Ibirapitanga	15 093	602	25,07
Ituberá	16 004	572	27,98
Maraú	10 968	815	13,46
Nilo Peçanha	7 358	399	18,44
Taperoá	7 734	444	17,42
Valença	45 145	1 706	26,46
Micro-Região 23	**187 691**	**7 964**	**23,57**
Firmino Alves	6 873	149	46,13
Floresta Azul	18 959	417	45,47
Ibicuí	22 120	1 096	20,18
Iguaí	27 709	935	29,64
Itagibá	20 470	731	28,00
Itagimirim	9 783	953	10,27
Itaju do Colônia	9 694	1 071	9,05
Itapebi	17 175	659	26,06
Itororó	19 254	250	77,02
Pau Brasil	13 024	509	25,59
Potiraguá	13 023	996	13,08
Santa Cruz da Vitória	9 607	198	48,52
Micro-Região 24	**625 102**	**17 091**	**36,57**
Almadina	9 996	162	61,70
Aurelino Leal	20 509	438	46,82
Barra do Rocha	12 189	221	55,15
Barro Prêto	5 200	141	36,88
Belmonte	33 384	1 947	17,15
Buerarema	18 341	257	71,37
Camacan	22 107	667	33,14
Canavieiras	28 855	2 164	13,33
Coaraci	19 663	261	75,34
Gandu	17 274	447	38,64
Gongogi	11 567	277	41,76
Ibicaraí	32 407	285	113,71
Ibirataia	14 230	207	68,74
Ilhéus	100 687	1 712	58,81
Ipiaú	27 190	276	98,51
Itabuna	87 561	937	93,45
Itacaré	12 382	746	16,60
Itajuípe	20 515	324	63,32
Itamari	7 262	88	82,52
Itapé	17 435	462	37,74
Itapitanga	16 630	520	31,98
Mascote	6 808	1 038	6,56
Teolândia	6 817	328	20,78
Ubaitaba	11 523	90	128,03
Ubatã	13 843	400	34,61
Una	20 232	1 576	12,84
Uruçuca	14 727	440	3,35
Wenceslau Guimarães	15 768	680	23,19
Micro-Região 25	**157 736**	**9 440**	**16,71**
Guaratinga	28 228	2 796	10,10
Ibirapuã	14 900	832	17,91
Itamaraju	43 347	2 783	15,58
Itanhém	33 232	1 472	22,58
Lajedão	9 978	610	16,36
Medeiros Neto	28 051	947	29,62
Micro-Região 26	**144 102**	**17 421**	**8,27**
Alcobaça	24 636	2 748	8,97
Caravelas	26 397	2 426	10,88
Mucuri	17 277	1 776	9,73
Nova Viçosa	12 897	1 369	9,42
Pôrto Seguro	24 592	3 540	6,95
Prado	26 141	2 928	8,93
Santa Cruz Cabrália	12 162	2 634	4,62
MINAS GERAIS	(5)11 776 817	**582 586**	**20,21**
Micro-Região 1	**162 148**	**33 829**	**4,79**
Itacarambi	9 057	2 567	3,53
Januária	60 374	14 810	4,08
Manga	20 028	5 856	3,42
Montalvânia	20 119	2 455	8,20
São Francisco	52 570	8 141	6,46

MICRO-REGIÕES HOMOGÊNEAS E MUNICÍPIOS	POPULAÇÃO (habitantes)	ÁREA (km²)	DENSIDADE DEMOGRÁFICA (hab/km²)
MINAS GERAIS			
Micro-Região 2	**106 728**	**11 134**	**9,59**
Espinosa	25 617	2 200	11,64
Mato Verde	10 930	814	13,43
Monte Azul	22 502	3 832	5,87
Porteirinha	36 573	3 249	11,26
Riacho dos Machados	11 106	1 039	10,69
Micro-Região 3	**147 245**	**18 155**	**8,11**
Águas Vermelhas	10 684	1 922	5,56
Rio Pardo de Minas	43 530	6 756	6,44
Rubelita	16 323	1 003	16,27
Salinas	40 815	3 689	11,06
São João do Paraíso	22 114	3 448	6,41
Taiobeiras	13 779	1 337	10,31
Micro-Região 4	**180 188**	**59 933**	**3,01**
Arinos	7 749	4 496	1,72
Bonfinópolis de Minas	8 322	3 558	2,34
Buritis	9 251	5 549	1,67
Formoso	4 520	4 166	32,86
Guarda-Mor	4 102	2 355	1,74
João Pinheiro	32 547	14 451	2,25
Lagamar	10 716	1 425	7,52
Paracatu	29 542	7 882	3,75
Presidente Olegário	29 276	4 121	7,10
Unaí	35 483	9 749	3,64
Vazante	8 680	2 181	3,98
Micro-Região 5	**42 340**	**14 277**	**2,97**
Buritizeiro	10 418	6 865	1,52
Pirapora	16 889	581	29,07
Santa Fé de Minas	4 751	2 853	1,67
São Romão	10 282	3 978	2,58
Micro-Região 6	**427 405**	**34 678**	**12,32**
Bocaiúva	29 113	5 733	5,08
Brasília de Minas	34 921	2 805	12,45
Capitão Enéas	12 484	918	13,60
Claro dos Poções	8 577	865	9,92
Coração de Jesus	30 247	3 516	8,60
Engenheiro Navarro	13 235	593	22,32
Francisco Dumont	3 624	1 629	2,22
Francisco Sá	28 026	2 039	13,74
Ibiaí	4 143	904	4,58
Janaúba	26 357	2 207	11,94
Jequitaí	6 956	988	7,04
Juramento	7 619	695	10,96
Lagoa dos Patos	2 602	537	4,85
Mirabela	30 385	1 144	26,56
Montes Claros	121 428	4 135	29,37
São João da Ponte	35 331	2 127	16,61
Ubaí	13 429	1 455	9,23
Varzelândia	18 928	2 388	7,93
Micro-Região 7	**40 460**	**9 338**	**4,33**
Botumirim	7 469	1 488	5,02
Cristália	5 742	765	7,51
Grão Mogol	21 346	5 507	3,88
Itacambira	5 903	1 578	3,74
Micro-Região 8	**207 142**	**14 786**	**14,01**
André Fernandes	9 478	729	13,00
Araçuaí	31 821	2 326	13,68
Caraí	16 287	1 133	14,38
Comercinho	11 210	612	18,32
Coronel Murta	7 868	851	9,25
Itaobim	10 751	640	16,80
Itinga	24 719	2 813	8,79
Medina	21 703	1 477	14,69
Nôvo Cruzeiro	29 359	1 616	18,17
Padre Paraíso	9 954	566	17,59
Pedra Azul	19 237	1 418	13,57
Virgem da Lapa	14 755	605	31,27
Micro-Região 9	**176 234**	**15 330**	**11,50**
Almenara	38 319	2 844	13,47
Bandeira	9 275	499	18,59
Felisburgo	4 821	708	6,81
Jacinto	15 911	1 102	14,44
Jequitinhonha	21 578	3 526	6,12
Joaíma	20 038	2 165	9,26
Jordânia	11 910	550	21,65
Rio do Prado	16 778	976	17,19
Rubim	13 369	983	13,60
Salto da Divisa	6 628	794	8,35
Santa Maria do Salto	5 598	515	10,87
Santo Antônio do Jacinto	12 009	668	17,98

2.1.2 — POPULAÇÃO ESTIMADA

2.1.2.5 — População, área e densidade demográfica dos Municípios, por Micro-Regiões homogêneas e Unidades da Federação — 1.º-7-1968

(continua)

MICRO-REGIÕES HOMOGÊNEAS E MUNICÍPIOS	POPULAÇÃO (habitantes)	ÁREA (km²)	DENSIDADE DEMOGRÁFICA (hab/km²)
MINAS GERAIS			
Micro-Região 10	**127 844**	**17 879**	**7,15**
Augusto de Lima	4 809	1 190	4,04
Buenópolis	8 765	1 314	6,67
Corinto	24 143	2 541	9,50
Curvelo	45 182	3 193	14,15
Inimutaba	5 838	494	11,82
Joaquim Felício	4 057	702	5,78
Lassance	6 656	3 645	1,83
Monjolos	5 069	642	7,90
Morro da Garça	3 464	439	7,89
Presidente Juscelino	6 300	797	7,90
Santo Hipólito	4 648	446	10,42
Várzea da Palma	8 913	2 476	3,60
Micro-Região 11	**234 671**	**20 842**	**11,26**
Berilo	19 443	917	21,20
Capelinha	21 364	1 397	15,29
Carbonita	8 662	1 337	6,48
Chapada do Norte	16 149	764	21,14
Couto de Magalhães de Minas	2 971	631	4,71
Datas	4 266	321	13,29
Diamantina	34 267	4 672	7,33
Felício dos Santos	5 284	303	17,44
Felisberto Caldeira	3 095	314	9,86
Francisco Badaró	14 147	829	17,07
Gouvêa	9 309	935	9,96
Itamarandiba	29 977	2 823	10,62
Minas Novas	24 003	1 708	14,05
Presidente Kubitschek	2 070	226	9,16
Senador Modestino Gonçalves	3 448	867	3,98
Sêrro	18 279	1 113	16,42
Turmalina	17 937	1 685	10,65
Micro-Região 12	**264 288**	**9 800**	**26,97**
Frei Gaspar	11 629	622	18,70
Itaipé	12 780	815	180,32
Ladainha	21 600	940	7,52
Malacacheta	49 921	2 117	23,58
Pavão	13 452	532	25,29
Poté	20 430	562	36,35
Teófilo Otoni	134 476	4 212	31,93
Micro-Região 13	**214 560**	**10 331**	**20,77**
Águas Formosas	24 126	1 579	15,28
Ataléia	52 943	1 757	30,13
Bertópolis	12 495	664	18,82
Carlos Chagas	37 783	3 312	11,41
Machacalis	5 118	352	14,54
Nanuque	46 187	1 292	35,75
Ouro Verde de Minas	11 943	350	34,12
Pampã	6 121	308	19,87
Serra dos Aimorés	13 471	291	46,29
Umburatiba	4 373	426	10,27
Micro-Região 14	**349 635**	**21 804**	**16,04**
Araguari	59 798	2 774	21,56
Cachoeira Dourada	5 878	208	28,26
Canápolis	13 040	913	14,28
Capinópolis	15 445	697	22,16
Centralina	7 626	354	21,54
Gurinhatã	13 432	2 040	6,58
Ipiaçu	10 793	443	24,36
Ituiutaba	57 128	2 694	21,21
Monte Alegre de Minas	17 908	2 695	6,64
Santa Vitória	17 421	2 951	16,07
Tupaciguara	30 017	1 995	15,05
Uberlândia	101 149	4 040	25,04
Micro-Região 15	**113 655**	**12 890**	**8,82**
Abadia dos Dourados	2 848	743	3,83
Cascalho Rico	4 816	372	12,95
Coromandel	18 308	3 210	5,70
Cruzeiro da Fortaleza	2 970	167	17,78
Douradoquara	4 055	377	10,76
Estrêla do Sul	8 935	960	9,31
Grupiara	2 895	177	16,36
Indianópolis	5 335	839	6,36
Monte Carmelo	20 783	1 321	15,73
Patrocínio	33 547	2 838	11,82
Romaria	2 090	421	4,96
Serra do Salitre	7 073	1 465	4,83
Micro-Região 16	**216 962**	**14 049**	**15,44**
Arapuá	5 941	169	35,15
Carmo do Paranaíba	28 110	1 504	18,69
Guimarânia	5 905	384	15,38
Lagoa Formosa	22 105	716	30,87
MINAS GERAIS			
Micro-Região 16.			
Matutina	6 202	289	21,76
Patos de Minas	83 455	3 336	25,02
Rio Paranaíba	10 542	1 358	7,76
São Gonçalo do Abaeté	14 059	3 243	4,34
São Gotardo	22 650	873	25,95
Tiros	17 993	2 177	8,27
Micro-Região 17	**113 501**	**12 423**	**9,14**
Abaeté	20 605	1 783	11,56
Barreiro Grande	13 147	2 673	4,92
Biquinhas	4 600	326	14,11
Cedro do Abaeté	3 049	331	9,21
Felixlândia	12 709	1 236	10,28
Martinho Campos	12 677	1 033	12,27
Morada Nova de Minas	13 276	1 480	8,97
Paineiras	8 466	528	16,03
Pompéu	19 522	2 402	8,13
Quartel Geral	5 450	631	8,64
Micro-Região 18	**386 604**	**14 426**	**26,80**
Açucena	37 486	1 171	32,01
Agua Boa	37 066	1 229	30,16
Alvorada de Minas	5 197	448	11,60
Belo Oriente	7 226	323	22,37
Braúnas	11 309	358	31,59
Carmésia	4 235	284	14,91
Coluna	10 998	353	31,16
Divinolândia de Minas	7 037	202	34,84
Dom Joaquim	9 900	370	26,76
Dores de Guanhães	8 170	361	22,63
Gonzaga	6 314	286	22,08
Guanhães	22 953	1 188	19,32
Joanésia	8 306	221	37,58
Materlândia	5 874	253	23,22
Mesquita	15 817	438	36,11
Paulistas	7 220	218	33,12
Peçanha	29 356	1 020	28,78
Rio Vermelho	17 678	969	18,24
Sabinópolis	16 917	849	19,93
Santa Maria do Suaçuí	30 665	763	40,19
Santo Antônio do Itambé	5 603	304	61,04
São João Evangelista	15 262	532	28,69
São José do Jacuri	12 504	472	26,49
São Pedro do Suaçuí	11 563	346	33,42
São Sebastião do Maranhão	18 168	517	35,14
Senhora do Pôrto	7 604	377	20,17
Serra Azul de Minas	4 180	132	31,67
Virginópolis	11 996	442	32,40
Micro-Região 19	**303 435**	**8 482**	**35,77**
Alpercata	10 348	236	43,85
Campanário	21 595	845	25,56
Coroaci	15 558	566	27,40
Frei Inocêncio	19 456	567	34,31
Governador Valadares	124 606	2 447	50,92
Itambacuri	31 042	1 421	21,85
Marilac	5 556	247	22,49
Nacip Raydan	7 067	167	42,32
Nova Módica	7 784	375	20,76
Pescador	7 770	233	33,35
Santa Efigênia de Minas	5 293	134	39,50
São Geraldo da Piedade	5 149	124	41,52
São José da Safira	6 864	248	27,68
São José do Divino	10 416	339	30,73
Sardoá	4 809	144	33,40
Vila Matias	5 066	162	31,27
Virgolândia	15 056	227	66,33
Micro-Região 20	**133 324**	**2 338**	**57,02**
Central de Minas	13 247	369	35,90
Itabirinha de Mantena	17 221	316	54,50
Mantena	77 486	1 139	68,83
Mendes Pimentel	25 370	514	49,36
Micro-Região 21	**110 222**	**21 559**	**5,11**
Campina Verde	18 128	3 706	4,89
Comendador Gomes	4 033	1 085	3,72
Fronteira	5 387	231	23,32
Frutal	24 682	2 391	10,32
Itapagipe	11 642	1 811	6,93
Iturama	17 164	5 846	2,94
Pirajuba	2 860	344	8,31
Planura	3 197	337	9,49
Prata	19 267	4 760	4,05
São Francisco de Sales	3 862	1 048	3,69

2.1.2 — POPULAÇÃO ESTIMADA

2.1.2.5 — População, área e densidade demográfica dos Municípios, por Micro-Regiões homogêneas e Unidades da Federação — 1.º-7-1968

(continua)

MICRO-REGIÕES HOMOGÊNEAS E MUNICÍPIOS	POPULAÇÃO (habitantes)	ÁREA (km²)	DENSIDADE DEMOGRÁFICA (hab/km²)
MINAS GERAIS			
Micro-Região 22	**142 647**	**9 397**	**15,18**
Água Comprida	4 047	447	9,05
Campo Florido	7 280	1 324	5,90
Conceição das Alagoas	14 232	1 292	11,02
Conquista	10 480	646	16,22
Uberaba	100 634	4 524	22,24
Veríssimo	5 974	1 164	5,13
Micro-Região 23	**126 378**	**14 542**	**8,69**
Araxá	32 798	1 283	25,56
Campos Altos	10 492	730	14,37
Ibiá	16 679	2 616	6,38
Iraí de Minas	4 555	380	11,99
Nova Ponte	7 880	1 181	6,67
Pedrinópolis	3 768	332	11,35
Perdizes	13 021	2 412	5,40
Pratinha	4 638	680	6,82
Sacramento	22 177	3 036	7,30
Santa Juliana	6 988	718	9,73
Tapira	3 382	1 174	2,88
Micro-Região 24	**286 876**	**17 607**	**16,29**
Araújos	5 058	265	19,09
Arcos	16 144	497	32,48
Bambuí	23 361	1 407	16,60
Bom Despacho	27 395	1 221	22,44
Conceição do Pará	4 447	244	18,23
Córrego Danta	10 767	704	15,29
Dôres do Indaiá	17 224	1 217	14,15
Doresópolis	2 966	156	19,01
Estrêla do Indaiá	8 812	621	14,19
Iguatama	9 968	603	16,53
Japaraíba	3 578	184	19,45
Lagoa da Prata	15 992	438	36,51
Leandro Ferreira	5 007	368	13,61
Luz	17 840	1 185	15,05
Medeiros	4 142	969	4,27
Moema	4 777	200	23,89
Nova Serrano	6 217	299	20,79
Pains	10 857	404	26,87
Perdigão	5 325	263	20,25
Pimenta	6 730	375	17,95
Pitangui	15 182	563	26,97
Piúi	17 592	892	19,72
Santa Rosa da Serra	6 398	286	22,37
Santo Antônio do Monte	20 117	1 101	18,27
São Roque de Minas	8 992	2 002	4,49
Serra da Saudade	3 106	184	16,88
Tapiraí	5 518	379	14,56
Vargem Bonita	3 364	580	5,80
Micro-Região 25	**151 563**	**8 240**	**18,39**
Araçaí	2 091	220	9,50
Baldim	11 760	514	22,88
Cachoeira de Macacos	2 273	62	36,66
Caetanópolis	5 449	155	35,15
Cordisburgo	9 077	920	9,87
Fortuna de Minas	2 403	183	13,13
Funilândia	2 750	216	12,73
Inhaúma	3 932	258	15,24
Jaboticatubas	14 434	1 124	12,84
Jequitibá	6 499	424	15,33
Maravilhas	4 974	419	11,87
Papagaios	6 866	355	19,34
Paraopeba	8 516	638	13,35
Pequi	3 394	204	16,64
Santana de Pirapama	14 906	1 310	11,38
Santana do Riacho	4 512	719	6,28
Sete Lagoas	47 727	519	91,96
Micro-Região 26	**1 431 637**	**5 599**	**255,70**
BELO HORIZONTE	1 167 026	335	3 483,66
Betim	22 048	376	58,64
Caeté	22 602	528	42,81
Capim Branco	3 591	102	35,21
Contagem	32 155	167	192,54
Esmeraldas	17 541	943	18,60
Ibirité	8 842	145	60,98
José de Melo	4 525	201	22,51
Lagoa Santa	13 244	280	47,30
Matozinhos	7 642	259	29,51
Nova Lima	32 336	410	78,87
Pedro Leopoldo	18 770	305	61,54
Prudente de Morais	2 794	95	29,41
Raposos	9 627	77	125,03
Ribeirão das Neves	7 322	157	46,64
Rio Acima	5 842	228	25,62
Sabará	26 464	205	129,09
Santa Luzia	14 612	341	42,85
Taquaraçu de Minas	5 104	329	15,51
Vespasiano	9 550	116	82,33

MICRO-REGIÕES HOMOGÊNEAS E MUNICÍPIOS	POPULAÇÃO (habitantes)	ÁREA (km²)	DENSIDADE DEMOGRÁFICA (hab/km²)
MINAS GERAIS			
Micro-Região 27	**367 103**	**12 304**	**29,84**
Antônio Dias	12 651	833	15,19
Barão de Cocais	12 767	353	36,17
Bela Vista de Minas	7 756	107	72,49
Bom Jesus do Amparo	4 415	197	22,41
Conceição do Mato Dentro	25 843	1 618	15,97
Congonhas do Norte	4 088	375	10,90
Coronel Fabriciano	19 419	202	96,13
Dionísio	12 833	363	35,35
Ferros	26 428	1 162	22,74
Ipatinga	10 442	231	45,20
Itabira	42 836	1 305	32,82
Itambé do Mato Dentro	4 817	407	11,84
Jaguaraçu	3 077	190	16,19
João Monlevade	35 062	94	373,00
Marliéria	6 523	478	13,65
Morro do Pilar	5 508	421	13,08
Nova Era	13 017	355	36,67
Passabém	3 144	79	39,80
Rio Piracicaba	9 795	369	26,54
Santa Bárbara	17 697	859	20,60
Santa Maria de Itabira	11 850	547	21,66
Santo Antônio do Rio Abaixo	3 134	142	22,07
São Domingos do Prata	24 865	791	31,43
São Gonçalo do Rio Abaixo	6 483	374	17,33
São José do Goiabal	12 394	185	66,99
São Sebastião do Rio Prêto	3 978	88	45,20
Timóteo	26 281	179	146,82
Micro-Região 28	**319 660**	**5 935**	**53,86**
Bom Jesus do Galho	28 325	615	46,06
Caratinga	123 344	2 204	55,96
Córrego Nôvo	11 793	273	43,20
Dom Cavati	7 109	66	107,71
Engenheiro Caldas	13 126	217	60,49
Fernandes Tourinho	7 149	135	52,96
Iapu	22 018	537	41,00
Inhapim	45 695	964	47,40
São João do Oriente	8 666	90	96,29
Sobrália	14 273	163	87,56
Tarumirim	38 162	671	56,87
Micro-Região 29	**356 224**	**10 764**	**33,09**
Aimorés	47 483	1 295	36,67
Alvarenga	9 157	187	48,97
Conceição de Ipanema	11 318	234	48,37
Conselheiro Pena	53 208	1 797	29,61
Divino das Laranjeiras	14 022	322	43,55
Galiléia	24 100	1 014	23,77
Ipanema	25 387	658	38,58
Itanhomi	32 344	794	40,74
Itueta	4 161	526	7,91
Mutum	42 166	1 248	33,79
Pocrane	22 146	671	33,00
Resplendor	42 735	1 021	41,86
Santa Rita do Ituêto	16 884	465	36,31
Tumiritinga	11 113	532	20,89
Micro-Região 30	***168 008***	***3 953***	***42,50***
Carmo do Cajuru	11 107	441	25,19
Divinópolis	61 114	716	85,35
Florestal	4 932	156	31,62
Igarapé	5 249	192	27,34
Igaratinga	3 761	267	14,09
Itaúna	31 983	507	63,08
Mateus Leme	10 033	385	26,06
Onça de Pitangui	3 473	242	14,35
Pará de Minas	26 451	588	44,98
São Gonçalo do Pará	6 902	267	25,85
São José da Varginha	3 003	192	15,64
Micro-Região 31	**266 562**	**8 407**	**31,71**
Alvinópolis	16 665	616	27,05
Belo Vale	10 369	375	27,65
Bonfim	9 333	275	33,94
Brumadinho	16 399	634	25,87
Casa Grande	2 145	163	13,16
Catas Altas da Noruega	3 341	147	22,73
Congonhas	16 841	324	51,98
Conselheiro Lafaiete	40 316	375	107,51
Cristiano Otoni	3 839	113	33,97
Crucilândia	6 060	157	38,60
Itabirito	19 899	553	35,98
Itatiaiuçu	5 206	267	19,50
Itaverava	8 255	301	27,43
Jaceaba	7 611	257	29,61
Mariana	26 671	1 198	22,26
Moeda	5 140	143	35,94
Ouro Branco	7 305	219	33,36

2.1.2 — POPULAÇÃO ESTIMADA

2.1.2.5 — População, área e densidade demográfica dos Municípios, por Micro-Regiões homogêneas e Unidades da Federação — 1.º-7-1968

(continua)

MICRO-REGIÕES HOMOGÊNEAS E MUNICÍPIOS	POPULAÇÃO (habitantes)	ÁREA (km²)	DENSIDADE DEMOGRÁFICA (hab/km²)
MINAS GERAIS			
Micro-Região 31			
Ouro Prêto	38 872	1 274	30,51
Piedade dos Gerais	5 755	250	23,02
Queluzita	2 741	187	14,66
Rio Manso	5 797	263	22,04
Santana dos Montes	5 173	209	24,75
São Brás do Suaçuí	2 829	107	26,44
Micro-Região 32	**288 424**	**5 466**	**52,77**
Abre Campo	24 348	635	38,34
Acaiaca	4 011	101	39,71
Amparo da Serra	8 208	116	70,76
Barra Longa	14 305	389	36,77
Diogo de Vasconcelos	6 644	117	56,79
Dom Silvério	14 614	367	39,82
Jequeri	25 567	565	45,25
Piedade de Ponte Nova	4 709	79	59,61
Ponte Nova	48 853	578	84,52
Raul Soares	49 288	892	55,26
Rio Casca	22 014	392	56,16
Rio Doce	4 731	124	38,15
Santa Cruz do Escalvado	13 070	270	48,41
Santo Antônio do Grama	6 837	112	61,04
São Pedro dos Ferros	26 409	400	66,02
Sericita	6 244	194	39,89
Urucânia	8 572	135	63,50
Micro-Região 33	**247 867**	**5 208**	**47,59**
Caiana	5 144	121	42,51
Caparaó	7 757	265	29,27
Caputira	7 993	194	41,20
Chalé	9 899	189	52,38
Divino	27 208	451	60,33
Espera Feliz	10 946	300	36,49
Lajinha	21 273	430	49,47
Manhuaçu	52 331	1 143	45,78
Manhumirim	33 275	521	63,87
Matipó	14 135	257	55,00
Presidente Soares	10 579	166	63,73
Santa Margarida	11 821	254	46,54
Santana do Manhuaçu	15 423	355	43,45
São José do Mantimento	2 439	64	38,11
Simonésia	17 644	498	35,43
Micro-Região 34	**479 495**	**13 738**	**34,90**
Alfenas	30 005	702	42,74
Alpinópolis	22 617	698	32,40
Alterosa	9 143	257	35,58
Areado	9 342	210	44,49
Boa Esperança	25 139	620	40,55
Campo do Meio	9 236	159	58,09
Campos Gerais	23 741	641	37,04
Capitólio	8 961	459	19,52
Carmo do Rio Claro	18 372	668	27,50
Cássia	18 236	698	26,13
Conceição da Aparecida	9 850	322	30,59
Coqueiral	9 070	267	33,97
Delfinópolis	9 328	1 171	7,97
Divisa Nova	4 475	206	21,72
Elói Mendes	17 565	431	40,75
Fama	3 187	50	63,74
Guapé	15 863	666	23,82
Ilicínea	9 821	448	21,92
Machado	24 506	595	41,19
Nepomuceno	27 837	563	49,44
Paraguaçu	14 581	355	41,07
Passos	54 523	1 244	43,83
Pratápolis	13 846	360	38,46
Santana da Vargem	7 462	170	43,89
São João Batista do Glória	6 445	505	12,76
Serrania	5 112	189	27,05
Três Pontas	32 759	663	49,41
Varginha	38 473	421	91,38
Micro-Região 35	**308 658**	**10 897**	**28,33**
Aguanil	4 387	167	26,27
Bom Sucesso	19 238	724	26,57
Camacho	6 039	227	26,60
Campo Belo	30 810	531	58,02
Cana Verde	5 485	145	37,83
Candeias	18 079	693	26,09
Carmo da Mata	12 139	399	30,42
Carmópolis de Minas	11 824	364	32,48
Cláudio	13 529	621	21,79
Cristais	10 595	447	23,70
Formiga	46 140	1 404	32,86
Ibituruna	3 427	144	23,80

MICRO-REGIÕES HOMOGÊNEAS E MUNICÍPIOS	POPULAÇÃO (habitantes)	ÁREA (km²)	DENSIDADE DEMOGRÁFICA (hab/km²)
MINAS GERAIS			
Micro-Região 35			
Itaguara	9 538	420	22,71
Itapecerica	25 227	1 042	24,21
Oliveira	26 503	944	28,08
Passa Tempo	9 206	442	20,83
Pedra do Indaiá	5 844	324	18,04
Perdões	12 499	274	45,62
Piracema	6 805	271	25,11
Ribeirão Vermelho	4 966	39	127,33
Santana do Jacaré	4 486	97	46,25
Santo Antônio do Amparo	10 149	481	21,10
São Francisco de Oliveira	6 375	309	20,63
São Sebastião do Oeste	5 368	388	13,84
Micro-Região 36	**224 270**	**5 331**	**42,07**
Alto Rio Doce	17 516	492	35,60
Araponga	7 047	300	23,49
Brás Pires	5 781	212	27,27
Cajuri	5 622	127	44,27
Canaã	7 733	191	40,49
Cipotânea	6 745	150	44,97
Coimbra	6 646	91	73,03
Dores do Turvo	6 148	235	26,16
Ervália	17 007	348	48,87
Guaraciaba	13 955	353	39,53
Lamim	4 231	131	32,30
Paula Cândido	9 958	257	38,75
Pedra do Anta	6 672	156	42,77
Piranga	20 272	672	30,17
Pôrto Firme	12 544	285	44,01
Presidente Bernardes	9 690	223	43,45
Rio Espera	10 413	215	48,43
São Miguel do Anta	7 844	141	55,63
Senador Firmino	7 728	170	45,46
Senhora de Oliveira	5 360	164	32,68
Teixeiras	11 160	139	80,29
Viçosa	24 198	279	86,73
Micro-Região 37	**199 033**	**3 833**	**51,93**
Antônio Prado de Minas	3 732	81	46,07
Barão do Monte Alto	8 692	194	44,80
Carangola	40 036	537	74,55
Eugenópolis	14 270	318	44,87
Faria Lemos	7 399	151	49,00
Miradouro	13 410	270	49,67
Miraí	16 777	361	46,47
Muriaé	60 359	1 017	59,35
Patrocínio do Muriaé	6 133	125	49,06
Pedra Dourada	2 216	100	22,16
São Francisco do Glória	7 533	321	23,47
Tombos	12 727	237	53,70
Vieiras	5 749	121	47,51
Micro-Região 38	**230 180**	**6 721**	**34,25**
Arceburgo	9 960	178	55,96
Bom Jesus da Penha	3 209	188	19,09
Cabo Verde	13 263	371	35,75
Capetinga	8 457	293	28,86
Claraval	6 874	226	30,42
Fortaleza de Minas	4 253	218	19,51
Guaranésia	15 469	289	53,53
Guaxupé	25 133	294	85,49
Ibiraci	11 493	576	19,95
Itamogi	8 417	244	34,50
Jacuí	9 041	412	21,94
Juruaia	6 721	217	30,97
Monte Belo	14 002	399	35,09
Monte Santo de Minas	19 666	568	34,62
Muzambinho	19 363	414	46,77
Nova Resende	11 393	410	27,79
São Pedro da União	6 008	297	20,23
São Sebastião do Paraíso	28 985	838	34,59
São Tomás de Aquino	8 473	289	29,32
Micro-Região 39	**277 028**	**8 999**	**30,78**
Antônio Carlos	10 616	551	19,27
Barbacena	63 050	717	87,94
Barroso	8 153	85	95,92
Capela Nova	6 124	121	50,61
Caranaíba	4 934	143	34,50
Carandaí	11 966	497	24,08
Cassiterita	4 833	280	17,26
Coronel Xavier Chaves	3 253	159	20,46
Destêrro de Entre Rios	7 864	420	18,72
Destêrro do Melo	3 356	165	20,34
Dores de Campos	5 745	124	46,33
Entre Rios de Minas	10 408	470	22,14
Ibertioga	4 231	396	10,68
Lagoa Dourada	8 302	492	16,87

2.1.2 — POPULAÇÃO ESTIMADA

2.1.2.5 — População, área e densidade demográfica dos Municípios, por Micro-Regiões homogêneas e Unidades da Federação — 1.º-7-1968

(continua)

MICRO-REGIÕES HOMOGÊNEAS E MUNICÍPIOS	POPULAÇÃO (habitantes)	ÁREA (km²)	DENSIDADE DEMOGRÁFICA (hab/km²)
MINAS GERAIS			
Micro-Região 39			
Nazareno	5 352	326	16,42
Prados	7 325	259	28,28
Resende Costa	10 006	602	16,62
Ressaquinha	8 853	309	28,65
Ritápolis	7 217	391	18,46
Santa Bárbara do Tugúrio	5 606	161	34,82
São João del Rei	54 736	1 441	37,98
São Tiago	10 340	571	18,11
Senhora dos Remédios	9 415	236	39,89
Tiradentes	5 343	83	64,37
Micro-Região 40	**220 441**	**3 466**	**63,60**
Astolfo Dutra	12 267	160	76,67
Divinésia	5 077	76	66,80
Guarani	9 764	274	35,64
Guidoval	12 830	139	92,30
Guiricema	17 706	316	56,03
Piau	5 292	182	29,08
Piraúba	9 910	145	68,34
Rio Nôvo	13 342	361	36,96
Rio Pomba	15 814	273	57,93
Rodeiro	5 723	65	88,05
São Geraldo	11 864	195	60,84
Silveirânia	3 237	154	21,02
Tabuleiro	6 782	189	35,88
Tocantins	15 537	182	85,37
Ubá	46 767	479	97,63
Visconde do Rio Branco	28 529	276	103,37
Micro-Região 41	**140 632**	**3 563**	**39,47**
Andradas	21 889	492	44,49
Bandeira do Sul	2 852	133	21,44
Botelhos	14 765	345	42,80
Caldas	18 894	693	27,26
Campestre	17 403	488	23,66
Ibitiúra de Minas	4 090	78	32,44
Ipuiúna	6 378	298	21,40
Poços de Caldas	44 504	533	83,50
Santa Rita de Caldas	9 857	503	19,60
Micro-Região 42	**426 496**	**10 980**	**38,84**
Albertina	2 420	66	36,67
Bom Repouso	5 431	231	23,51
Borda da Mata	14 169	411	34,47
Cachoeira de Minas	11 225	325	34,54
Cambuquira	11 342	250	45,37
Campanha	11 418	327	34,92
Careaçu	5 417	190	28,51
Carmo da Cachoeira	9 806	497	19,73
Carmo de Minas	11 501	358	32,12
Carvalhópolis	2 427	83	29,24
Caxambu	13 569	84	161,54
Conceição da Pedra	3 890	127	30,63
Conceição do Rio Verde	10 586	343	30,86
Conceição dos Ouros	7 172	185	38,77
Congonhal	5 824	173	33,66
Cordislândia	4 226	174	24,29
Espírito Santo do Dourado	3 654	269	13,58
Estiva	9 210	242	38,06
Heliodora	6 420	138	46,52
Inconfidentes	7 199	103	69,89
Jacutinga	13 378	334	40,05
Jesuânia	5 429	130	41,76
Lambari	12 575	223	56,39
Monsenhor Paulo	6 715	212	31,67
Monte Sião	10 464	270	38,76
Natércia	5 855	192	30,49
Olímpio Noronha	2 322	68	34,15
Ouro Fino	23 778	589	40,37
Pedralva	11 463	215	53,32
Piranguinho	6 543	122	53,63
Poço Fundo	15 270	464	32,91
Pouso Alegre	31 809	541	58,80
Santa Rita do Sapucaí	20 992	341	61,56
São Bento Abade	1 756	100	17,56
São Gonçalo do Sapucaí	16 280	498	32,69
São João da Mata	2 632	118	22,31
São José do Alegre	3 640	98	37,14
São Lourenço	18 223	51	357,51
São Sebastião da Bela Vista	3 781	137	27,60
Senador José Bento	2 760	111	24,86
Silvianópolis	7 963	330	24,13
Soledade de Minas	7 388	206	35,86
Três Corações	34 951	826	42,31
Turvolândia	3 623	228	15,89
Micro-Região 43	**189 939**	**9 986**	**19,02**
Aiuruoca	8 735	685	12,75
Alagoa	3 711	236	15,72

MICRO-REGIÕES HOMOGÊNEAS E MUNICÍPIOS	POPULAÇÃO (habitantes)	ÁREA (km²)	DENSIDADE DEMOGRÁFICA (hab/km²)
MINAS GERAIS			
Micro-Região 43			
Andrelândia	13 778	960	14,35
Arantina	2 487	102	24,08
Baependi	17 334	739	23,46
Bocaina de Minas	6 815	494	13,80
Bom Jardim de Minas	6 561	452	14,52
Carrancas	5 635	702	8,03
Carvalhos	6 452	305	21,15
Cruzília	8 482	503	16,86
Ijaci	3 545	99	35,81
Ingaí	3 595	305	11,79
Itumirim	4 877	238	20,49
Itutinga	4 947	360	13,74
Lavras	39 586	537	73,72
Liberdade	7 587	362	20,96
Luminárias	6 031	462	13,05
Madre de Deus de Minas	4 310	406	10,62
Minduri	3 687	211	17,47
Passa Vinte	4 277	254	16,84
Piedade do Rio Grande	8 092	342	23,66
Santana do Garambéu	1 964	153	12,84
São Tomé das Letras	7 262	398	18,25
São Vicente de Minas	6 188	332	18,64
Seritinga	1 792	115	15,58
Serranos	2 209	234	9,44
Micro-Região 44	**411 028**	**8 806**	**46,68**
Aracitaba	3 827	174	21,99
Belmiro Braga	6 582	381	17,28
Bias Fortes	6 593	277	23,80
Bicas	11 574	139	83,27
Chácara	3 047	94	32,41
Chiador	7 581	258	29,38
Coronel Pacheco	5 313	115	46,20
Descoberto	5 558	227	24,48
Ewbank da Câmara	3 307	142	23,99
Guarará	3 538	91	38,88
Juiz de Fora	194 135	1 424	136,33
Lima Duarte	15 778	850	18,56
Mar de Espanha	11 129	380	29,29
Maripá de Minas	2 712	87	31,17
Matias Barbosa	8 328	150	55,52
Mercês	11 768	347	33,91
Olaria	2 464	230	10,71
Oliveira Fortes	3 815	118	32,33
Paiva	2 541	64	39,70
Pedro Teixeira	1 986	106	18,74
Pequeri	2 672	93	28,73
Rio Prêto	10 798	776	13,91
Rochedo de Minas	2 327	91	25,57
Santana do Deserto	4 512	206	21,90
Santa Rita de Jacutinga	8 039	446	18,02
Santa Rita do Ibitipoca	6 142	347	17,70
Santos Dumont	39 415	538	73,26
São João Nepomuceno	19 550	408	47,92
Senador Côrtes	2 857	107	26,70
Simão Pereira	3 140	140	22,43
Micro-Região 45	**194 300**	**3 948**	**49,21**
Além Paraíba	31 628	568	55,68
Argirita	4 804	189	25,42
Cataguases	39 975	495	80,76
Dona Euzébia	4 462	67	66,60
Estrêla Dalva	4 620	102	45,29
Itamarati de Minas	3 089	84	36,77
Laranjal	7 033	214	23,86
Leopoldina	48 284	899	53,71
Palma	12 491	326	38,32
Pirapetinga	7 573	203	37,31
Recreio	13 842	246	56,27
Santana de Cataguases	5 158	183	28,19
Santo Antônio do Aventureiro	4 923	138	35,67
Volta Grande	6 418	234	27,43
Micro-Região 46	**263 777**	**6 613**	**39,89**
Brazópolis	19 719	378	52,17
Bueno Brandão	11 432	374	30,57
Camanducaia	11 909	507	23,49
Cambuí	15 752	370	42,57
Consolação	2 663	105	25,36
Córrego do Bom Jesus	5 315	128	41,52
Cristina	11 993	304	39,45
Delfim Moreira	10 747	414	25,96
Dom Viçoso	3 600	95	37,89
Extrema	10 264	258	39,78
Gonçalves	6 025	166	36,30
Itajubá	50 669	281	180,32
Itamonte	7 310	331	22,08

2.1.2 — POPULAÇÃO ESTIMADA

2.1.2.5 — População, área e densidade demográfica dos Municípios, por Micro-Regiões homogêneas e Unidades da Federação — 1.º-7-1968

(continua)

MICRO-REGIÕES HOMOGÊNEAS E MUNICÍPIOS	POPULAÇÃO (habitantes)	ÁREA (km²)	DENSIDADE DEMOGRÁFICA (hab/km²)
MINAS GERAIS			
Micro-Região 46			
Itanhandu	9 583	154	62,23
Itapeva	4 827	183	26,38
Maria da Fé	10 449	213	49,06
Marmelópolis	3 120	118	26,44
Munhoz	3 634	193	18,83
Paraisópolis	15 123	326	46,39
Passa Quatro	13 028	313	41,62
Piranguçu	4 759	212	22,45
Pouso Alto	7 035	281	25,04
São Sebastião do Rio Verde	2 196	77	28,52
Sapucaí-Mirim	4 778	307	15,56
Toledo	5 036	127	39,65
Virgínia	9 526	294	32,40
Wenceslau Braz	3 285	104	31,59
ESPÍRITO SANTO	(6) 1 921 352	45 597	42,14
Micro-Região 1	126 170	3 670	34,38
Ecoporanga	75 455	2 093	36,05
Montanha	14 282	439	32,53
Mucurici	36 433	1 138	32,01
Micro-Região 2	507 714	9 575	53,02
Baixo Guandu	38 726	926	41,82
Barra de São Francisco	114 945	1 252	91,81
Boa Esperança	11 387	344	33,10
Colatina	140 729	2 505	56,18
Mantenópolis	14 029	385	36,44
Nova Venécia	75 518	1 917	39,39
Pancas	51 709	920	56,21
São Gabriel da Palha	60 671	1 326	45,75
Micro-Região 3	219 588	12 161	18,06
Aracruz	34 007	1 398	24,33
Conceição da Barra	31 048	1 983	15,66
Fundão	10 333	270	38,27
Linhares	88 305	4 473	19,74
Pinheiros	12 227	960	12,74
São Mateus	43 668	3 077	14,19
Micro-Região 4	217 869	7 657	28,45
Afonso Cláudio	63 768	1 783	35,76
Alfredo Chaves	14 049	616	22,81
Domingos Martins	28 078	1 434	19,58
Ibiraçu	22 171	511	43,39
Itaguaçu	18 094	551	32,84
Itarana	11 459	373	30,72
Santa Leopoldina	26 320	1 387	18,98
Santa Tereza	33 930	1 002	33,86
Micro-Região 5	274 409	1 461	187,82
Cariacica	53 997	273	197,79
Serra	13 133	547	24,01
Viana	9 243	328	28,18
Vila Velha	76 193	232	328,42
VITÓRIA	121 843	81	1 504,23
Micro-Região 6	126 969	2 893	43,89
Castelo	35 709	770	46,38
Conceição do Castelo	18 289	611	29,93
Iúna	43 479	866	50,21
Muniz Freire	29 492	646	45,65
Micro-Região 7	345 453	5 451	63,37
Alegre	67 473	1 227	54,99
Apiacá	12 389	176	70,39
Attílio Vivacqua	13 298	277	48,01
Bom Jesus do Norte	5 995	92	65,16
Cachoeiro de Itapemirim	110 301	1 304	84,59
Divino de São Lourenço	9 476	174	54,46
Dores do Rio Prêto	6 267	170	36,86
Guaçuí	28 231	456	61,91
Jerônimo Monteiro	11 213	140	80,09
Mimoso do Sul	44 602	840	53,10
Muqui	20 527	317	64,75
São José do Calçado	15 681	278	56,41
Micro-Região 8	103 180	2 729	37,81
Anchieta	13 967	394	35,45
Guarapari	20 496	606	33,82
Iconha	10 915	190	57,45
Itapemirim	29 584	712	41,55
Piúma	3 403	91	37,40
Presidente Kennedy	13 558	538	25,20
Rio Nôvo do Sul	11 257	198	56,85

MICRO-REGIÕES HOMOGÊNEAS E MUNICÍPIOS	POPULAÇÃO (habitantes)	ÁREA (km²)	DENSIDADE DEMOGRÁFICA (hab/km²)
RIO DE JANEIRO	4 505 938	42 134	106,94
Micro-Região 1	207 912	2 900	71,69
Bom Jesus de Itabapoana	50 604	589	85,92
Itaperuna	85 874	1 188	72,28
Laje do Muriaé	18 118	236	76,77
Natividade	32 953	614	53,67
Porciúncula	20 363	273	74,59
Micro-Região 2	112 259	1 865	60,19
Cambuci	41 239	802	51,42
Miracema	28 043	306	91,64
Santo Antônio de Pádua	42 977	757	56,77
Micro-Região 3	604 780	9 446	64,02
Campos	389 045	4 469	87,05
Conceição de Macabu	12 951	313	41,38
Macaé	78 270	1 997	39,19
São Fidélis	51 530	1 027	50,18
São João da Barra	72 984	1 640	44,50
Micro-Região 4	95 126	2 268	41,94
Cantagalo	23 110	789	29,29
Carmo	15 478	357	43,36
Duas-Barras	12 665	326	38,85
Itaocara	29 694	439	67,64
Sumidouro	14 179	357	39,72
Micro-Região 5	115 191	1 619	71,15
Paraíba do Sul	33 952	620	54,76
Sapucaia	21 922	477	45,96
Três Rios	59 317	522	113,63
Micro-Região 6	94 658	2 551	37,11
Bom Jardim	24 946	520	47,97
Cordeiro	13 373	215	62,20
Santa Maria Madalena	19 638	854	23,00
São Sebastião do Alto	15 643	352	44,44
Trajano de Morais	21 058	610	34,52
Micro-Região 7	396 280	4 829	82,06
Barra do Piraí	60 384	654	92,33
Barra Mansa	84 937	848	100,16
Resende	64 950	1 403	46,29
Rio das Flôres	10 965	444	24,70
Valença	56 930	1 312	43,39
Volta Redonda	118 114	168	703,0
Micro-Região 8	363 052	2 938	123,56
Nova Friburgo	93 364	1 009	92,573
Petrópolis	200 052	1 080	185,23
Teresópolis	69 636	849	82,02
Micro-Região 9	158 603	2 791	56,83
Engenheiro Paulo de Frontin	15 892	148	107,38
Mendes	17 494	77	227,19
Miguel Pereira	19 921	232	85,87
Piraí	30 680	602	50,96
Rio Claro	20 277	868	23,36
Vassouras	54 339	864	62,89
Micro-Região 10	110 617	3 166	34,94
Cachoeiras de Macacu	36 023	1 055	34,15
Casimiro de Abreu	17 467	693	25,20
Rio Bonito	36 861	462	79,79
Silva Jardim	20 266	956	21,20
Micro-Região 11	2 063 163	4 213	489,71
Duque de Caxias	324 261	442	733,62
Itaboraí	55 555	526	105,62
Itaguaí	45 808	523	87,59
Magé	78 631	718	109,51
Mangaratiba	16 844	290	58,08
Maricá	25 912	339	76,44
Nilópolis	128 514	22	5 841,55
NITERÓI	303 575	130	2 335,19
Nova Iguaçu	478 319	764	626,07
Paracambi	20 779	197	105,48
São Gonçalo	329 764	228	1 446,33
São João de Meriti	255 201	34	7 505,91
Micro-Região 12	129 915	1 812	71,70
Araruama	41 134	643	63,97
Cabo Frio	36 524	506	72,18
São Pedro da Aldeia	25 816	322	80,17
Saquarema	26 441	341	77,54
Micro-Região 13	54 382	1 736	31,33
Angra dos Reis	38 297	819	46,76
Parati	16 085	917	17,54

2.1.2 — POPULAÇÃO ESTIMADA

2.1.2.5 — População, área e densidade demográfica dos Municípios, por Micro-Regiões homogêneas e Unidades da Federação — 1.º-7-1968

(continua)

MICRO-REGIÕES HOMOGÊNEAS E MUNICÍPIOS	POPULAÇÃO (habitantes)	ÁREA (km²)	DENSIDADE DEMOGRÁFICA (hab/km²)
GUANABARA	**4 207 322**	**1 171**	**3 592,93**
Micro-Região 1	**4 207 322**	**1 171**	**3 592,93**
RIO DE JANEIRO	4 207 322	1 171	3 592,93
SÃO PAULO	**(7)16 631 060**	**247 320**	**67,25**
Micro-Região 1	**302 819**	**6 616**	**45,77**
Aparecida d'Oeste	6 523	247	26,41
Dolcinópolis	3 692	46	80,26
Estrêla d'Oeste	14 709	316	46,55
Fernandópolis	34 441	591	58,28
Guarani d'Oeste	9 730	383	25,40
Indiaporã	6 731	275	24,48
Jales	36 646	653	56,12
Macedônia	6 079	322	18,88
Marinópolis	2 041	99	20,62
Meridiano	7 020	254	27,64
Mira Estrêla	2 955	212	13,94
Palmeira d'Oeste	23 452	303	77,40
Paranapuã	11 006	289	38,08
Pedranópolis	6 991	202	34,61
Populina	10 767	300	35,89
Rubinéia	6 990	204	34,26
Santa Albertina	14 643	214	68,43
Santa Clara d'Oeste	8 972	159	56,43
Santa Fé do Sul	18 305	170	107,68
Santana da Ponte Pensa	6 040	118	51,19
Santa Rita d'Oeste	12 142	210	57,82
São Francisco	6 398	154	41,55
São João das Duas Pontes	4 144	142	29,18
Três Fronteiras	15 821	261	60,62
Turmalina	5 634	158	35,66
Urânia	20 947	334	62,72
Micro-Região 2	**93 637**	**2 655**	**35,27**
Álvares Florence	10 593	323	32,80
Américo de Campos	7 201	277	26,00
Cardoso	13 070	633	20,65
Cosmorama	12 861	544	23,64
Pontes Gestal	3 465	189	18,33
Valentim Gentil	7 549	133	56,76
Votuporanga	38 898	556	69,96
Micro-Região 3	**78 024**	**3 804**	**20,51**
Altair	3 227	378	8,54
Guaraci	9 346	605	15,45
Icém	5 480	380	14,42
Olímpia	33 707	785	42,94
Orindiúva	3 892	254	15,32
Paulo de Faria	12 435	853	14,58
Riolândia	9 937	549	18,10
Micro-Região 4	**127 198**	**4 102**	**31,01**
Barretos	69 901	1 527	45,78
Colina	16 893	418	40,41
Colômbia	6 079	702	8,66
Guaíra	25 457	1 201	21,20
Jaborandi	8 868	254	34,91
Micro-Região 5	**174 565**	**5 321**	**32,81**
Aramina	4 415	194	22,76
Buritizal	4 714	253	18,63
Guará	13 790	348	39,63
Igarapava	28 019	452	61,99
Ipuã	12 604	457	27,58
Ituverava	31 156	727	42,86
Miguelópolis	20 224	837	24,16
Morro Agudo	21 350	1 351	15,80
Orlândia	14 456	305	47,40
São Joaquim da Barra	23 837	397	60,04
Micro-Região 6	**136 384**	**3 411**	**39,98**
Cristais Paulista	7 878	351	22,44
Franca	67 284	590	114,04
Itirapuã	6 149	148	41,55
Jeriquara	2 059	137	15,03
Patrocínio Paulista	10 841	611	17,74
Pedregulho	18 204	727	25,04
Restinga	8 026	240	33,44
Ribeirão Corrente	2 949	163	18,09
Rifaina	4 687	158	29,66
São José da Bela Vista	8 307	286	29,05
Micro-Região 7	**341 664**	**12 019**	**28,43**
Andradina	40 077	1 010	39,68
Araçatuba	95 946	2 668	35,96
Bento de Abreu	7 071	289	24,47
Castilho	15 513	968	16,03
Guaraçaí	17 943	493	36,40

MICRO-REGIÕES HOMOGÊNEAS E MUNICÍPIOS	POPULAÇÃO (habitantes)	ÁREA (km²)	DENSIDADE DEMOGRÁFICA (hab/km²)
SÃO PAULO			
Micro-Região 7			
Guararapes	32 857	915	35,91
Itapura	4 808	257	18,71
Lavínia	16 166	566	28,56
Mirandópolis	30 497	1 008	30,25
Murutinga do Sul	8 858	221	40,08
Nova Independência	5 297	272	19,47
Pereira Barreto	26 231	1 811	14,48
Rubiácea	8 846	260	34,02
Sud Menucci	8 174	526	15,54
Valparaíso	23 380	755	30,97
Micro-Região 8	**44 784**	**2 375**	**18,86**
Auriflama	11 845	385	30,77
Floreal	4 952	227	21,81
Gastão Vidigal	5 046	158	31,94
General Salgado	13 648	966	14,13
Guzolândia	4 020	239	16,82
Magda	4 272	322	13,27
Nova Luzitânia	1 001	78	12,83
Micro-Região 9	**115 701**	**3 935**	**29,40**
Adolfo	4 456	183	24,35
José Bonifácio	23 775	1 047	22,71
Macaubal	8 372	214	39,12
Mendonça	4 314	208	20,74
Monções	2 551	114	22,38
Monte Aprazível	20 680	459	45,05
Neves Paulista	14 191	245	57,92
Nhandeara	13 352	407	32,81
Nipoã	3 903	147	26,55
Planalto	8 045	597	13,48
Poloni	6 829	144	47,42
Sebastianópolis do Sul	3 249	110	29,54
União Paulista	1 984	60	33,07
Micro-Região 10	**268 228**	**5 253**	**51,06**
Bady Bassit	4 322	110	39,99
Bálsamo	8 241	124	66,46
Cedral	10 817	207	52,26
Guapiaçu	7 794	333	23,41
Ibirá	11 078	274	40,43
Jaci	5 599	146	38,35
Mirassol	23 851	238	100,21
Mirassolândia	4 399	188	23,40
Nova Aliança	6 644	224	29,66
Nova Granada	15 842	513	30,88
Onda Verde	2 942	219	13,43
Palestina	17 105	709	24,13
Potirendaba	14 109	370	38,13
São José do Rio Prêto	99 224	586	169,32
Tanabi	24 984	799	31,27
Uchoa	11 277	213	52,94
Micro-Região 11	**197 189**	**4 391**	**44,91**
Cajobi	9 444	280	33,73
Catanduva	58 459	345	169,45
Catiguá	7 232	166	43,57
Irapuã	6 881	237	29,03
Itajobi	15 391	615	25,03
Novo Horizonte	27 266	918	29,70
Palmares Paulista	3 268	91	35,91
Pindorama	12 030	207	58,12
Sales	4 461	322	13,85
Santa Adélia	10 160	298	34,09
Severínia	8 402	141	59,59
Tabapuã	18 088	474	38,16
Urupês	16 107	297	54,23
Micro-Região 12	**225 897**	**5 084**	**44,43**
Ariranha	7 231	131	55,20
Bebedouro	37 736	723	52,19
Cândido Rodrigues	2 457	294	8,36
Fernando Prestes	5 810	140	41,50
Guariba	10 722	274	39,13
Jaboticabal	39 874	677	58,90
Monte Alto	19 976	311	64,23
Monte Azul Paulista	11 953	251	47,62
Paraíso	5 715	187	30,56
Pirangi	7 268	180	40,38
Pitangueiras	17 370	528	32,90
Santa Ernestina	2 465	130	18,96
Taiaçu	3 348	108	31,00
Taiúva	5 145	124	41,49
Taquaritinga	26 364	530	49,74
Terra Roxa	9 259	223	41,52
Viradouro	10 181	195	52,21
Vista Alegre do Alto	3 023	78	38,76

2.1.2 — POPULAÇÃO ESTIMADA

2.1.2.5 — População, área e densidade demográfica dos Municípios, por Micro-Regiões homogêneas e Unidades da Federação — 1.º-7-1968

(continua)

MICRO-REGIÕES HOMOGÊNEAS E MUNICÍPIOS	POPULAÇÃO (habitantes)	ÁREA (km²)	DENSIDADE DEMOGRÁFICA (hab/km²)
SÃO PAULO			
Micro-Região 13	**349 141**	**6 123**	**57,02**
Barrinha	7 835	141	55,57
Cravinhos	16 338	313	52,20
Dumont	4 142	68	60,91
Jardinópolis	19 629	552	35,56
Luís Antônio	4 696	639	7,35
Pontal	15 743	394	39,96
Pradópolis	5 469	162	33,76
Ribeirão Prêto	169 845	1 057	160,69
Sales Oliveira	9 436	293	32,20
Santa Rita do Passa Quatro	21 637	756	28,62
Santa Rosa de Viterbo	12 665	289	43,82
São Simão	16 293	634	25,70
Serra Azul	5 443	279	19,51
Serrana	8 751	128	68,37
Sertãozinho	31 219	418	74,69
Micro-Região 14	**86 024**	**3 711**	**23,18**
Altinópolis	12 871	943	13,65
Batatais	31 657	836	37,87
Brodósqui	10 333	298	34,67
Cajuru	16 219	796	20,38
Cássia dos Coqueiros	3 193	191	16,72
Nuporanga	6 707	341	19,67
Santo Antônio da Alegria	5 044	306	16,48
Micro-Região 15	**407 388**	**6 671**	**61,07**
Adamantina	40 387	416	97,08
Dracena	38 858	515	75,45
Flora Rica	8 303	232	35,79
Flórida Paulista	29 652	506	58,60
Inúbia Paulista	7 241	110	65,83
Irapuru	19 963	223	89,52
Junqueirópolis	31 948	584	54,71
Lucélia	28 140	384	73,28
Mariápolis	13 456	162	83,06
Monte Castelo	11 263	275	40,96
Nova Guataporanga	6 797	69	98,51
Osvaldo Cruz	31 495	245	128,55
Ouro Verde	11 031	274	40,26
Pacaembu	23 524	333	70,64
Panorama	7 128	383	18,61
Parapuã	15 968	354	45,11
Paulicéia	4 125	373	11,06
Rinópolis	28 738	374	76,84
Sagres	9 751	136	71,70
Salmorão	6 751	218	30,97
Santa Mercedes	6 083	137	44,40
São João de Pau d'Alho	5 226	112	46,66
Tupi Paulista	21 560	256	84,22
Micro-Região 16	**191 069**	**4 576**	**41,75**
Alto Alegre	12 166	332	36,64
Avanhandava	7 972	324	24,60
Barbosa	4 099	243	16,87
Bilac	11 638	168	69,27
Birigui	36 973	537	68,85
Braúna	10 797	199	54,26
Buritama	7 369	324	22,74
Clementina	10 593	162	65,39
Coroados	9 701	380	25,53
Gabriel Monteiro	5 382	145	37,12
Glicério	6 300	283	22,26
Luisiânia	8 463	172	49,20
Penápolis	34 170	654	52,25
Piacatu	10 399	216	48,14
Santópolis do Aguapei	9 077	177	51,28
Turiúba	5 970	260	22,96
Micro-Região 17	**464 016**	**12 007**	**38,65**
Agudos	20 160	1 207	16,70
Arealva	9 069	477	19,01
Avaí	7 915	533	14,85
Balbinos	3 090	75	41,20
Bauru	110 961	702	158,06
Cabrália Paulista	5 206	226	23,04
Cafelândia	30 997	982	31,57
Duartina	15 386	272	56,57
Getulina	24 477	623	39,29
Guaiçara	9 402	296	31,76
Guaimbê	9 745	213	45,75
Guarantã	15 107	467	32,35
Iacanga	10 433	561	18,60
Júlio Mesquita	6 352	134	47,40
Lençóis Paulista	19 602	1 172	16,73
Lins	56 601	533	106,19
Lucianópolis	3 564	187	19,06
Pirajuí	33 207	832	39,91

MICRO-REGIÕES HOMOGÊNEAS E MUNICÍPIOS	POPULAÇÃO (habitantes)	ÁREA (km²)	DENSIDADE DEMOGRÁFICA (hab/km²)
SÃO PAULO			
Micro-Região 17			
Piratininga	13 467	388	34,71
Pongaí	5 876	168	34,98
Presidente Alves	11 721	288	40,70
Promissão	23 819	802	29,70
Reginópolis	7 117	418	17,03
Sabino	6 898	292	23,62
Uru	3 844	159	24,18
Micro-Região 18	**335 914**	**9 191**	**36,55**
Américo Brasiliense	4 868	133	36,60
Araraquara	93 009	1 541	60,36
Boa Esperança do Sul	8 238	736	11,19
Borborema	11 943	511	23,37
Descalvado	18 724	794	23,58
Dobrada	3 108	160	19,43
Dourado	6 659	209	31,86
Ibaté	7 464	297	25,13
Ibitinga	24 515	649	37,77
Itápolis	25 516	996	25,62
Matão	23 164	537	43,14
Nova Europa	6 849	160	42,81
Ribeirão Bonito	8 094	481	16,83
Rincão	7 750	274	28,28
Santa Lúcia	3 988	150	26,59
São Carlos	73 256	1 120	65,41
Tabatinga	8 769	443	19,79
Micro-Região 19	**197 309**	**5 151**	**38,30**
Aguaí	13 129	435	30,18
Casa Branca	20 545	872	23,56
Leme	25 406	425	59,78
Mogi-Guaçu	29 096	960	30,31
Mogi-Mirim	32 803	463	70,85
Pirassununga	32 481	727	44,68
Pôrto Ferreira	15 792	239	66,08
Santa Cruz da Conceição	2 577	131	19,67
Santa Cruz das Palmeiras	12 326	312	39,51
Tambaú	13 154	587	22,41
Micro-Região 20	**245 715**	**3 922**	**62,65**
Águas da Prata	7 973	159	50,14
Caconde	21 439	439	48,84
Divinolândia	13 684	225	60,81
Itobi	5 639	137	41,16
Mococa	37 606	861	43,68
Pinhal	30 367	393	77,27
Santo Antônio do Jardim	6 186	104	59,48
São João da Boa Vista	46 697	500	93,39
São José do Rio Pardo	37 051	407	91,03
São Sebastião da Grama	13 462	219	61,47
Tapiratiba	11 592	229	50,62
Vargem Grande do Sul	14 019	249	56,30
Micro-Região 21	**394 281**	**6 817**	**57,84**
Álvaro de Carvalho	6 343	151	42,01
Alvinlândia	4 990	89	56,07
Bastos	7 428	169	43,95
Gália	19 315	463	41,72
Garça	45 190	554	81,57
Herculândia	13 414	339	39,57
Iacri	15 487	339	45,68
Lupércio	4 616	163	28,32
Marília	107 305	1 194	89,87
Ocauçu	8 327	302	27,57
Oriente	13 714	195	70,33
Pompéia	31 010	861	36,02
Queiroz	13 651	222	61,49
Quintana	13 088	358	36,56
Tupã	66 671	861	77,43
Ubirajara	6 547	296	22,12
Vera Cruz	17 185	261	65,84
Micro-Região 22	**201 352**	**3 963**	**50,81**
Bariri	21 771	437	49,82
Barra Bonita	17 188	139	123,65
Bocaina	9 657	387	24,95
Boracéia	5 209	120	43,41
Dois Córregos	17 260	597	28,91
Igaraçu do Tietê	8 658	104	83,25
Itaju	5 794	176	32,92
Itapuí	11 725	137	85,58
Jaú	63 947	718	89,07
Macatuba	10 677	237	45,05
Mineiros do Tietê	6 351	168	37,80
Pederneiras	23 115	743	31,11
Micro-Região 23	**126 462**	**4 116**	**30,72**
Águas de São Pero	691	8	86,38
Analândia	3 389	313	10,83
Brotas	15 498	1 061	14,61

2.1.2 — POPULAÇÃO ESTIMADA

2.1.2.5 — População, área e densidade demográfica dos Municípios, por Micro-Regiões homogêneas e Unidades da Federação — 1.º-7-1968

(continua)

MICRO-REGIÕES HOMOGÊNEAS E MUNICÍPIOS	POPULAÇÃO (habitantes)	ÁREA (km²)	DENSIDADE DEMOGRÁFICA (hab/km²)
SÃO PAULO			
Micro-Região 23			
Corumbataí	4 149	297	13,97
Ipeúna	2 549	207	12,31
Itirapina	9 547	562	16,99
Rio Claro	69 096	503	137,77
Santa Maria da Serra	2 635	269	9,80
São Pedro	11 153	587	19,00
Torrinha	7 755	309	25,10
Micro-Região 24	**562 113**	**4 681**	**120,08**
Americana	44 345	122	363,48
Araras	46 167	581	79,46
Artur Nogueira	9 693	340	28,51
Campinas	252 145	781	322,85
Conchal	7 004	208	33,67
Cordeirópolis	9 017	162	55,66
Cosmópolis	10 388	201	51,68
Elias Fausto	6 707	209	32,09
Indaiatuba	23 256	297	78,30
Jaguariúna	10 089	148	68,17
Limeira	71 690	597	120,08
Monte Mor	7 464	220	33,93
Nova Odessa	7 092	66	107,45
Paulínia	6 783	145	46,78
Santo Antônio de Posse	6 742	167	40,37
Sumaré	12 590	208	60,53
Valinhos	21 609	144	150,06
Vinhedo	9 332	85	109,79
Micro-Região 25	**141 890**	**1 975**	**71,84**
Águas de Lindóia	5 918	43	137,63
Amparo	33 810	442	76,49
Itapira	42 926	547	78,48
Lindóia	2 307	60	38,45
Monte Alegre do Sul	5 676	137	41,43
Pedreira	12 959	114	113,68
Serra Negra	14 104	186	75,83
Socorro	24 190	446	54,24
Micro-Região 26	**461 232**	**18 030**	**25,58**
Alfredo Marcondes	9 066	81	111,93
Álvares Machado	22 890	318	71,98
Anhumas	7 873	302	26,07
Caiabu	10 246	210	48,79
Caiuá	5 038	536	9,40
Estrêla do Norte	7 406	200	37,03
Iepê	18 361	1 034	17,76
Indiana	7 135	105	67,95
João Ramalho	4 405	388	11,35
Marabá Paulista	5 938	1 000	5,94
Martinópolis	30 693	1 076	28,53
Mirante do Paranapanema	26 717	1 273	20,99
Narandiba	5 667	444	12,76
Piquerobi	7 801	456	17,11
Pirapòzinho	20 072	502	39,98
Presidente Bernardes	36 683	1 047	35,04
Presidente Epitácio	17 768	1 097	16,20
Presidente Prudente	85 933	554	155,11
Presidente Venceslau	25 445	781	32,58
Rancharia	25 790	1 709	15,09
Regente Feijó	13 905	255	54,53
Sandovalina	5 490	404	13,59
Santo Anastácio	25 476	639	39,87
Santo Expedito	6 367	131	48,60
Taciba	8 311	602	13,81
Tarabai	6 141	136	45,15
Teodoro Sampaio	14 615	2 750	5,31
Micro-Região 27	**217 454**	**6 983**	**31,14**
Assis	51 479	780	66,00
Borá	3 320	114	29,12
Campos Novos Paulistas	4 876	481	10,14
Cândido Mota	25 892	580	44,64
Cruzália	8 794	298	29,51
Echaporã	10 041	536	18,73
Florínea	6 315	230	27,46
Ibirarema	7 423	243	30,55
Lutécia	9 420	474	19,87
Maracaí	13 022	543	23,98
Oscar Bressane	8 112	189	42,92
Palmital	23 783	523	45,47
Paraguaçu Paulista	27 303	1 043	26,18
Platina	3 390	330	10,27
Quatá	14 284	619	23,08
Micro-Região 28	**228 215**	**5 548**	**41,13**
Bernardino de Campos	12 828	255	50,31
Chavantes	14 937	219	68,21
Fartura	15 404	417	36,94
Ipauçu	13 841	206	67,19

MICRO-REGIÕES HOMOGÊNEAS E MUNICÍPIOS	POPULAÇÃO (habitantes)	ÁREA (km²)	DENSIDADE DEMOGRÁFICA (hab/km²)
SÃO PAULO			
Micro-Região 28			
Manduri	7 014	206	34,05
Óleo	7 389	188	39,30
Ourinhos	40 489	258	156,93
Piraju	22 217	503	44,17
Ribeirão do Sul	3 992	142	28,11
Salto Grande	8 912	252	35,37
Santa Cruz do Rio Pardo	45 328	1 358	33,38
São Pedro do Turvo	11 910	783	15,21
Sarutaiá	4 952	138	35,88
Taguaí	5 685	157	36,21
Tejupá	6 516	265	24,59
Timburi	6 801	201	33,84
Micro-Região 29	**232 488**	**10 846**	**21,44**
Anhembi	3 701	708	5,23
Arandu	6 410	253	25,34
Areiópolis	6 338	89	71,21
Avaré	38 024	1 205	31,56
Bofete	6 613	656	10,28
Botucatu	52 856	1 522	34,73
Cerqueira César	12 574	442	28,45
Conchas	11 485	456	21,19
Coronel Macedo	6 547	327	20,02
Itaí	13 583	1 089	12,47
Itatinga	8 079	976	8,28
Paranapanema	9 313	794	11,73
Pardinho	3 045	200	15,22
Santa Bárbara do Rio Pardo	5 996	847	7,08
São Manuel	34 170	876	39,01
Taquarituba	13 754	406	33,88
Micro-Região 30	**225 732**	**2 891**	**78,08**
Capivari	19 498	302	64,56
Charqueada	8 030	196	40,97
Iracemápolis	6 890	91	75,71
Mombuca	3 791	136	27,88
Piracicaba	137 184	1 426	96,20
Rafard	6 800	141	48,23
Rio das Pedras	10 769	225	47,86
Santa Bárbara d'Oeste	26 713	282	94,73
Santa Gertrudes	6 057	92	65,84
Micro-Região 31	**112 095**	**2 725**	**41,14**
Boituva	8 205	248	33,08
Cerquilho	7 078	126	56,17
Cesário Lange	6 042	207	29,19
Laranjal Paulista	15 208	380	40,02
Pereiras	6 822	261	26,14
Porangaba	9 872	320	30,85
Tatuí	37 430	732	50,13
Tietê	21 438	451	47,53
Micro-Região 32	**338 511**	**4 235**	**79,93**
Araçoiaba da Serra	7 454	315	23,66
Cabreúva	7 689	261	29,46
Capela do Alto	4 496	165	27,25
Iperó	6 243	170	36,72
Itu	43 971	640	68,70
Mairinque	13 862	303	45,75
Pôrto Feliz	25 742	558	46,13
Salto	18 197	168	108,32
Salto de Pirapora	7 306	283	25,82
São Roque	34 358	412	83,39
Sarapuí	5 877	345	17,03
Sorocaba	142 835	456	313,23
Votorantim	20 481	159	128,81
Micro-Região 33	**180 096**	**1 397**	**128,92**
Campo Limpo	4 936	86	57,40
Itatiba	24 667	295	83,62
Itupeva	4 502	178	25,29
Jarinu	5 184	204	25,41
Jundiaí	124 368	432	287,89
Louveira	6 222	51	122,00
Morungaba	3 670	121	30,33
Várzea Paulista	6 547	30	218,23
Micro-Região 34	**146 113**	**2 734**	**53,44**
Atibaia	27 604	491	56,22
Bom Jesus dos Perdões	3 076	94	32,72
Bragança Paulista	59 184	615	96,23
Joanópolis	10 442	343	30,44
Nazaré Paulista	8 940	325	27,51
Pedra Bela	8 728	140	62,34
Pinhalzinho	6 654	161	41,33
Piracaia	14 404	410	35,13
Vargem	7 081	155	45,68

2.1.2 — POPULAÇÃO ESTIMADA

2.1.2.5 — População, área e densidade demográfica dos Municípios, por Micro-Regiões homogêneas e Unidades da Federação — 1.º-7-1968

(continua)

MICRO-REGIÕES HOMOGÊNEAS E MUNICÍPIOS	POPULAÇÃO (habitantes)	ÁREA (km²)	DENSIDADE DEMOGRÁFICA (hab/km²)
SÃO PAULO			
Micro-Região 35	**573 015**	**7 742**	**74,01**
Aparecida	23 255	112	207,63
Caçapava	28 571	365	78,28
Cachoeira Paulista	18 345	279	65,75
Campos do Jordão	19 676	269	73,14
Cruzeiro	37 273	331	112,61
Guaratinguetá	62 077	825	75,24
Igaratá	3 366	289	11,65
Jacareí	41 784	463	90,25
Lavrinhas	3 835	170	22,56
Lorena	39 263	452	86,87
Monteiro Lobato	4 487	327	13,72
Pindamonhangaba	46 788	719	65,07
Piquete	14 537	166	87,57
Queluz	6 467	243	26,61
Roseira	3 546	139	25,51
Santa Branca	7 421	270	27,49
Santo Antônio do Pinhal	5 493	97	56,63
São Bento do Sapucaí	11 652	279	41,76
São José dos Campos	91 542	1 118	81,88
Taubaté	92 972	655	141,94
Tremembé	10 665	174	61,29
Micro-Região 36	**197 012**	**10 609**	**18,57**
Angatuba	17 775	1 109	16,03
Barão de Antonina	3 993	127	31,44
Buri	10 447	1 201	8,70
Guareí	8 287	594	13,95
Itaberá	14 285	1 007	14,19
Itapetininga	56 437	2 035	27,73
Itapeva	39 978	2 452	16,30
Itaporanga	11 227	488	23,01
Itararé	27 948	1 187	23,55
Ribeirão Vermelho do Sul	6 635	409	16,22
Micro-Região 37	**131 427**	**7 233**	**18,17**
Capão Bonito	28 821	1 925	14,97
Guapiara	12 763	430	29,68
Ibiúna	27 948	1 009	27,70
Piedade	25 804	634	40,70
Pilar do Sul	9 549	697	13,70
Ribeirão Branco	8 436	645	13,08
São Miguel Arcanjo	13 701	1 081	12,67
Tapiraí	4 405	812	5,42
Micro-Região 38	**6 962 172**	**7 951**	**875,63**
Arujá	6 798	82	82,90
Barueri	19 683	64	307,55
Biritiba-Mirim	6 744	380	17,75
Caieiras	11 104	106	104,75
Cajamar	7 601	134	56,72
Carapicuíba	20 768	44	472,00
Cotia	17 012	335	50,78
Diadema	14 532	24	605,50
Embu	5 952	76	78,32
Embu-Guaçu	5 635	200	28,18
Ferraz de Vasconcelos	12 004	22	545,64
Francisco Morato	3 015	29	103,97
Franco da Rocha	29 961	155	193,30
Guararema	9 077	236	38,46
Guarulhos	119 572	341	350,65
Itapecerica da Serra	16 828	342	49,20
Itapevi	12 022	98	122,67
Itaquaquecetuba	13 526	104	130,06
Jandira	2 417	25	96,68
Juquitiba	6 922	569	12,17
Mairiporã	15 162	310	48,91
Mauá	34 150	78	437,82
Mogi das Cruzes	111 554	749	148,94
Osasco	135 576	67	2 023,52
Pirapora do Bom Jesus	2 940	76	38,68
Poá	18 689	14	1 334,93
Ribeirão Pires	20 367	110	185,15
Rio Grande da Serra	4 670	28	166,79
Salesópolis	10 780	414	26,04
Santa Isabel	13 917	368	37,82
Santana de Parnaíba	6 192	169	36,64
Santo André	289 442	159	1 820,39
São Bernardo do Campo	97 301	319	305,02
São Caetano do Sul	135 095	24	5 628,96
SÃO PAULO	5 684 706	1 493	3 807,57
Suzano	31 989	184	173,85
Taboão da Serra	8 469	23	368,22
Micro-Região 39	**118 599**	**6 447**	**18,40**
Areias	4 581	316	14,50
Bananal	15 125	766	19,75
Cunha	25 796	1 339	19,27
Jambeiro	3 786	200	18,93

MICRO-REGIÕES HOMOGÊNEAS E MUNICÍPIOS	POPULAÇÃO (habitantes)	ÁREA (km²)	DENSIDADE DEMOGRÁFICA (hab/km²)
SÃO PAULO			
Micro-Região 39			
Lagoinha	6 110	251	24,34
Natividade da Serra	13 383	848	15,78
Paraibuna	18 200	714	25,49
Redenção da Serra	6 376	319	19,99
São José do Barreiro	6 792	566	12,00
São Luís do Paraitinga	12 394	701	17,68
Silveiras	6 056	427	14,18
Micro-Região 40	**38 590**	**4 596**	**7,96**
Apiaí	19 152	1 621	11,81
Barra do Turvo	4 862	978	4,97
Iporanga	5 706	1 159	4,92
Ribeira	6 870	838	8,20
Micro-Região 41	**111 367**	**10 197**	**10,92**
Cananéia	8 233	1 345	6,12
Eldorado	12 993	1 721	7,55
Iguape	18 250	1 942	9,40
Jacupiranga	16 231	1 209	13,43
Juquiá	11 332	806	14,06
Miracatu	12 943	1 036	12,49
Pariquera-Açu	6 437	356	18,08
Registro	17 998	742	24,26
Sete Barras	6 950	1 040	6,68
Micro-Região 42	**511 560**	**3 294**	**155,30**
Cubatão	29 713	160	185,71
Guarujá	48 160	138	348,99
Itanhaém	8 696	565	15,39
Itariri	7 901	294	26,87
Mongaguá	2 792	150	18,61
Pedro de Toledo	5 323	631	8,44
Peruíbe	4 045	339	11,93
Praia Grande	8 970	161	55,71
Santos	313 771	725	432,79
São Vicente	82 189	131	627,40
Micro-Região 43	**38 618**	**1 992**	**19,39**
Caraguatatuba	11 593	391	29,65
Ilhabela	6 044	333	18,15
São Sebastião	8 827	520	16,98
Ubatuba	12 154	748	16,25
PARANÁ	**7 216 582**	**199 060**	**36,25**
Micro-Região 1	**871 079**	**8 763**	**99,40**
Almirante Tamandaré	17 157	495	34,66
Araucária	27 788	486	57,18
Balsa Nova	7 643	337	22,68
Bocaiúva do Sul	16 452	1 489	11,05
Campina Grande do Sul	9 745	690	14,12
Campo Largo	46 533	1 289	36,10
Colombo	14 637	158	92,64
Contenda	8 694	272	31,96
CURITIBA	616 548	431	1 430,51
Mandirituba	14 261	524	27,22
Piraquara	17 744	353	50,27
Quatro Barras	5 347	182	29,38
Rio Branco do Sul	34 295	1 081	31,73
São José dos Pinhais	34 235	976	35,08
Micro-Região 2	**129 689**	**5 851**	**22,17**
Antonina	20 761	821	25,29
Guaraqueçaba	12 948	2 000	6,47
Guaratuba	11 238	1 372	8,19
Morretes	19 564	757	25,84
Paranaguá	65 178	901	72,34
Micro-Região 3	**43 396**	**3 485**	**12,45**
Adrianópolis	14 347	1 359	10,56
Cêrro Azul	29 049	2 126	13,66
Micro-Região 4	**45 489**	**1 595**	**28,52**
Agudos do Sul	9 111	145	62,83
Piên	8 506	267	31,86
Quitandinha	15 577	478	32,59
Tijucas do Sul	12 295	705	17,44
Micro-Região 5	**115 116**	**4 752**	**24,22**
Campo do Tenente	6 232	326	19,11
Lapa	48 942	2 125	23,03
Palmeira	28 734	1 552	18,51
Pôrto Amazonas	5 377	188	28,60
Rio Negro	25 831	561	46,04
Micro-Região 6	**294 582**	**11 592**	**25,41**
Castro	54 936	3 016	18,21
Piraí do Sul	19 262	1 332	14,46
Ponta Grossa	152 581	1 730	88,20
Telêmaco Borba	42 419	1 715	24,73
Tibagi	25 384	3 799	6,63

2.1.2 — POPULAÇÃO ESTIMADA

2.1.2.5 — População, área e densidade demográfica dos Municípios, por Micro-Regiões homogêneas e Unidades da Federação — 1.º-7-1968

(continua)

MICRO-REGIÕES HOMOGÊNEAS E MUNICÍPIOS	POPULAÇÃO (habitantes)	ÁREA (km²)	DENSIDADE DEMOGRÁFICA (hab/km²)
PARANÁ			
Micro-Região 7	**54 202**	**4 354**	**12,45**
Arapoti	15 492	1 247	12,42
Jaguariaíva	23 588	1 672	14,11
Sengés	15 122	1 435	10,54
Micro-Região 8	**60 264**	**2 458**	**24,52**
Antônio Olinto	12 426	462	26,90
São João do Triunfo	15 779	664	23,76
São Mateus do Sul	32 059	1 332	24,07
Micro-Região 9	**204 223**	**7 655**	**26,68**
Imbituva	31 463	1 072	29,35
Irati	51 734	976	53,01
Mallet	17 362	785	22,12
Prudentópolis	50 668	2 395	21,16
Rebouças	16 595	490	33,87
Rio Azul	16 887	608	27,77
Teixeira Soares	19 514	1 329	14,68
Micro-Região 10	**97 971**	**7 384**	**13,27**
Cândido de Abreu	15 069	1 451	10,39
Ipiranga	14 021	956	14,67
Ivaí	15 990	569	28,10
Ortigueira	29 677	2 590	11,46
Reserva	23 214	1 818	12,77
Micro-Região 11	**255 885**	**6 210**	**41,21**
Carlópolis	20 937	445	47,05
Conselheiro Mairinck	5 065	216	23,45
Curiúva	21 186	700	30,27
Guapirama	6 829	138	49,49
Ibaiti	34 537	861	40,11
Jaboti	5 631	98	57,46
Japira	16 197	248	65,31
Joaquim Távora	18 387	252	72,96
Pinhalão	15 404	260	59,25
Quatiguá	9 168	108	84,89
Salto do Itararé	9 262	253	36,61
Santana do Itararé	7 991	249	32,09
São José da Boa Vista	7 719	450	17,15
Sapopema	10 499	771	13,62
Siqueira Campos	21 668	208	104,17
Tomazina	25 003	565	44,25
Venceslau Braz	20 402	388	52,58
Micro-Região 12	**590 916**	**7 406**	**79,79**
Abatiá	29 184	269	108,49
Andirá	25 064	229	109,45
Bandeirantes	50 732	424	119,65
Barra do Jacaré	5 167	119	43,42
Cambará	38 244	374	102,26
Congonhinhas	29 892	586	51,01
Cornélio Procópio	76 117	671	113,44
Itambaracá	18 599	216	86,11
Jacarèzinho	66 789	595	112,25
Jundiaí do Sul	14 061	311	45,21
Leópolis	18 656	417	44,74
Nova América da Colina	7 355	149	49,36
Nova Fátima	21 537	249	86,49
Ribeirão Claro	26 039	607	42,90
Ribeirão do Pinhal	27 909	391	71,38
Santa Amélia	10 999	84	130,94
Santa Mariana	34 247	410	83,53
Santo Antônio da Platina	52 814	714	73,97
Santo Antônio do Paraíso	8 406	138	60,91
Sertaneja	29 105	453	64,25
Micro-Região 13	**186 861**	**2 174**	**85,95**
Assaí	53 525	474	112,92
Jataìzinho	23 973	191	125,51
Rancho Alegre	15 527	139	111,71
Santa Cecília do Pavão	22 074	180	122,63
São Jerônimo da Serra	17 624	727	24,24
São Sebastião da Amoreira	21 713	187	116,11
Uraí	32 425	276	117,48
Micro-Região 14	**1 006 204**	**10 175**	**98,89**
Alvorada do Sul	21 493	391	54,97
Arapongas	63 905	355	180,01
Astorga	42 296	437	96,79
Bela Vista do Paraíso	29 163	210	138,87
Cafeara	13 017	189	68,87
Cambé	48 937	442	110,72
Centenário do Sul	39 087	327	119,53
Colorado	34 064	398	85,59
Florestópolis	18 312	263	69,63
Flórida	5 563	91	61,13
Guaraci	19 665	271	72,56

MICRO-REGIÕES HOMOGÊNEAS E MUNICÍPIOS	POPULAÇÃO (habitantes)	ÁREA (km²)	DENSIDADE DEMOGRÁFICA (hab/km²)
PARANÁ			
Micro-Região 14			
Ibiporã	43 574	260	167,59
Iguaraçu	20 885	248	84,21
Itaguajé	19 000	174	109,20
Jaguapitã	34 497	480	71,87
Lobato	17 080	256	66,72
Londrina	226 332	2 119	106,81
Lupionópolis	14 239	123	115,76
Miraselva	11 570	231	50,09
Munhoz de Melo	11 996	133	90,20
Nossa Senhora das Graças	11 976	152	78,79
Porecatu	34 878	290	120,27
Primeiro de Maio	42 280	414	102,13
Rolândia	74 639	589	126,72
Sabáudia	17 031	199	85,58
Santa Fé	21 334	278	76,74
Santa Inês	10 883	134	81,22
Santo Inácio	19 061	263	72,48
Sertanópolis	39 447	458	86,13
Micro-Região 15	**419 469**	**3 722**	**112,70**
Atalaia	13 559	141	96,16
Doutor Camargo	8 563	115	74,46
Floraí	20 189	200	100,95
Floresta	16 333	157	104,03
Itambé	19 385	243	79,77
Ivatuva	16 255	95	171,11
Mandaguaçu	29 091	324	89,79
Mandaguari	41 348	343	120,55
Marialva	46 184	600	76,97
Maringá	111 773	509	219,59
Ourizona	14 907	177	84,22
Paiçandu	21 886	180	121,59
São Carlos do Ivaí	16 969	205	82,78
São Jorge	34 279	339	101,12
Uniflor	8 748	94	93,06
Micro-Região 16	**512 164**	**9 930**	**51,58**
Alto Paraná	43 915	384	114,36
Amaporã	13 297	367	36,23
Cruzeiro do Sul	17 054	240	71,06
Diamante do Norte	5 557	209	26,59
Guairaçá	23 239	471	49,34
Inajá	20 439	173	118,14
Itaúna do Sul	8 259	146	56,57
Jardim Olinda	5 861	112	52,33
Loanda	23 017	744	30,94
Mirador	17 666	221	79,94
Nova Aliança do Ivaí	6 975	116	59,94
Nova Esperança	45 016	396	113,68
Nova Londrina	17 016	428	39,76
Paraíso do Norte	11 751	190	61,85
Paranacity	17 567	322	54,56
Paranapoema	7 742	173	44,75
Paranavaí	67 847	1 140	59,51
Planaltina do Paraná	8 495	349	24,34
Pôrto Rico	5 409	181	29,88
Presidente Castelo Branco	11 728	117	100,24
Querência do Norte	12 619	800	15,77
Santa Cruz do Monte Castelo	12 085	471	25,66
Santa Isabel do Ivaí	21 211	636	33,35
Santo Antônio do Caiuá	10 460	190	55,05
São João do Caiuá	20 667	312	66,24
São Pedro do Paraná	6 176	221	27,95
Tamboara	19 861	195	101,85
Terra Rica	31 257	626	49,93
Micro-Região 17	**446 598**	**7 286**	**61,30**
Apucarana	79 645	563	141,47
Bom Sucesso	34 057	310	109,86
Borrazópolis	30 125	443	68,00
Califórnia	15 116	122	123,90
Cambira	31 305	344	91,00
Faxinal	38 326	951	40,30
Grandes Rios	12 477	982	12,71
Ivaiporã	24 992	915	27,31
Jandaia do Sul	28 636	191	149,93
Jardim Alegre	28 675	475	60,37
Kaloré	24 402	310	78,72
Marilândia do Sul	26 815	550	48,75
Marumbi	17 219	167	103,11
Rio Bom	8 243	96	85,86
São João do Ivaí	26 625	618	43,08
São Pedro do Ivaí	19 940	249	80,09
Micro-Região 18	**424 210**	**13 692**	**30,98**
Alto Piquiri	17 427	800	21,78
Cianorte	61 065	773	79,00
Cidade Gaúcha	27 644	796	34,73
Cruzeiro do Oeste	40 604	696	58,34

2.1.2 — POPULAÇÃO ESTIMADA

2.1.2.5 — População, área e densidade demográfica dos Municípios, por Micro-Regiões homogêneas e Unidades da Federação — 1.º-7-1968

(continua)

MICRO-REGIÕES HOMOGÊNEAS E MUNICÍPIOS	POPULAÇÃO (habitantes)	ÁREA (km²)	DENSIDADE DEMOGRÁFICA (hab/km²)
PARANÁ			
Micro-Região 18			
Guaporema	9 656	188	51,36
Icaraíma	9 797	733	13,37
Iporã	31 452	1 421	22,13
Japurá	10 823	157	68,94
Jussara	14 221	223	63,77
Maria Helena	8 860	834	10,62
Rondon	33 246	628	52,94
São Tomé	7 595	214	35,49
Tapejara	12 670	576	22,00
Terra Boa	28 779	290	99,24
Tuneiras do Oeste	33 479	685	48,87
Umuarama	63 462	2 911	21,80
Xambrê	13 430	1 767	7,60
Micro-Região 19	**360 476**	**12 218**	**29,50**
Araruna	28 554	468	61,01
Barbosa Ferraz	18 156	776	23,40
Boa Esperança	11 004	295	37,30
Campina da Lagoa	29 026	799	36,33
Campo Mourão	47 653	2 068	23,04
Engenheiro Beltrão	24 030	412	58,32
Fênix	8 854	212	41,76
Goio-Erê	18 706	1 100	17,01
Iretama	10 118	590	17,15
Janiópolis	18 931	374	50,62
Mamborê	25 552	1 273	20,07
Mariluz	8 268	539	15,34
Moreira Sales	21 681	391	55,45
Nova Cantu	10 820	653	16,57
Peabiru	29 873	557	53,63
Quinta do Sol	20 748	313	66,29
Roncador	10 079	727	13,86
Ubiratã	18 423	671	27,46
Micro-Região 20	**106 050**	**6 771**	**15,66**
Manuel Dias	12 030	587	20,49
Palmital	22 225	1 632	13,62
Pitanga	71 795	4 552	15,77
Micro-Região 21	**218 743**	**23 128**	**9,46**
Assis Chateaubriand	4 793	1 167	4,11
Capitão Leônidas Marques	1 184	672	1,76
Cascavel	30 386	3 274	9,28
Catanduvas	10 140	1 295	7,83
Corbélia	13 472	1 258	10,71
Formosa	13 252	664	19,96
Foz do Iguaçu	19 092	909	21,00
Guaíra	11 765	517	22,76
Guaraniaçu	25 823	1 976	13,07
Marechal Cândido Rondon	21 676	1 777	12,20
Matelândia	8 523	2 580	3,30
Medianeira	10 695	1 765	6,06
Palotina	9 673	1 079	8,96
São Miguel do Iguaçu	6 371	1 237	5,15
Terra Roxa	9 839	866	11,36
Toledo	22 059	2 092	10,54
Micro-Região 22	**384 154**	**11 622**	**33,05**
Ampère	12 322	375	32,86
Barracão	14 575	438	33,28
Capanema	14 535	374	38,86
Chopinzinho	18 495	1 170	15,81
Coronel Vivida	24 429	548	44,58
Dois Vizinhos	29 474	679	43,41
Enéas Marques	17 595	399	44,10
Francisco Beltrão	45 985	777	59,18
Itapejara d'Oeste	13 744	216	63,63
Mariópolis	9 235	238	38,80
Marmeleiro	5 129	535	9,59
Pato Branco	38 563	755	51,08
Pérola d'Oeste	12 381	364	34,01
Planalto	10 188	281	36,26
Realeza	6 438	365	17,64
Renascença	10 381	428	24,25
Salgado Filho	5 234	503	10,41
Salto do Lontra	15 258	727	20,99
Santa Izabel do Oeste	5 968	336	17,76
Santo Antônio do Sudoeste	31 304	658	47,57
São João	12 611	227	55,56
São Jorge d'Oeste	5 486	541	10,14
Verê	17 661	340	51,94
Vitorino	7 163	348	20,58
Micro-Região 23	**223 332**	**16 231**	**13,76**
Guarapuava	126 080	8 062	15,64
Inácio Martins	10 961	1 023	10,71
Laranjeiras do Sul	60 581	4 227	14,33
Pinhão	25 710	2 919	8,81
PARANÁ			
Micro-Região 24	**165 509**	**10 606**	**15,61**
Bituruna	12 564	1 248	10,07
Clevelândia	14 593	649	22,49
Cruz Machado	23 019	1 700	13,54
General Carneiro	4 471	916	4,88
Mangueirinha	19 573	1 429	13,70
Palmas	28 969	2 860	10,13
Paula Freitas	6 735	367	18,35
Paulo Frontin	10 578	361	28,30
Pôrto Vitória	6 055	290	20,88
União da Vitória	38 952	786	49,56
SANTA CATARINA	**2 705 294**	**95 483**	**28,33**
Micro-Região 1	**195 541**	**4 595**	**42,56**
Araquari	10 524	456	23,08
Barra Velha	10 951	287	38,16
Corupá	10 825	446	24,27
Garuva	6 722	651	10,33
Guaramirim	12 032	261	46,10
Jaraguá do Sul	29 293	694	42,21
Joinvile	88 647	1 183	74,93
São Francisco do Sul	22 489	470	47,85
Schroeder	4 058	147	27,61
Micro-Região 2	**112 616**	**1 144**	**98,44**
Balneário de Camboriú	4 305	50	86,10
Camboriú	11 432	143	79,94
Ilhota	10 953	263	41,65
Itajaí	59 423	304	195,47
Itapema	4 518	87	51,93
Navegantes	10 197	97	105,12
Penha	8 741	46	190,02
Piçarras	3 047	154	19,79
Micro-Região 3	**275 436**	**5 728**	**48,09**
Ascurra	4 202	119	35,31
Benedito Nôvo	12 014	744	16,15
Blumenau	84 139	488	172,42
Botuverá	3 550	184	19,29
Brusque	30 690	401	76,53
Gaspar	18 727	336	55,74
Guabiruba	7 059	178	39,66
Indaial	22 959	951	24,14
Luiz Alves	8 496	253	33,58
Massaranduba	14 358	391	36,72
Pomerode	13 316	211	63,11
Presidente Nereu	4 455	274	16,26
Rio dos Cedros	11 393	475	23,99
Rodeio	9 061	135	67,12
Timbó	15 870	161	98,57
Vidal Ramos	15 147	427	35,47
Micro-Região 4	**42 711**	**1 670**	**25,58**
Dona Emma	5 068	154	32,91
Ibirama	22 512	1 061	21,22
Presidente Getúlio	10 768	323	33,34
Witmarsum	4 363	132	33,05
Micro-Região 5	**147 211**	**4 466**	**32,96**
Agrolândia	6 573	198	33,20
Agronômica	4 739	130	36,45
Atalanta	3 949	149	26,50
Aurora	5 766	198	29,12
Imbuia	2 018	92	21,93
Ituporanga	17 059	495	34,46
Laurentino	4 799	82	58,52
Lontras	10 712	230	46,57
Petrolândia	6 425	265	24,25
Pouso Redondo	12 355	412	29,99
Rio do Campo	5 485	377	14,55
Rio do Oeste	9 446	246	38,40
Rio do Sul	24 511	177	138,48
Salete	4 945	210	23,55
Taió	19 520	1 001	19,50
Trombudo Central	8 909	204	43,67
Micro-Região 6	**243 385**	**2 775**	**87,71**
Biguaçu	15 327	326	47,02
FLORIANÓPOLIS	130 012	451	288,27
Garopaba	8 330	78	106,79
Governador Celso Ramos	7 191	82	87,70
Palhoça	16 916	361	46,86
Paulo Lopes	6 479	494	13,12
Pôrto Belo	7 304	134	54,51
Santo Amaro da Imperatriz	10 922	338	32,31
São José	27 482	274	100,30
Tijucas	13 422	237	56,63

2.1.2 — POPULAÇÃO ESTIMADA

2.1.2.5 — População, área e densidade demográfica dos Municípios, por Micro-Regiões homogêneas e Unidades da Federação — 1.º-7-1968

(continua)

MICRO-REGIÕES HOMOGÊNEAS E MUNICÍPIOS	POPULAÇÃO (habitantes)	ÁREA (km²)	DENSIDADE DEMOGRÁFICA (hab/km²)
SANTA CATARINA			
Micro-Região 7	**81 176**	**4 461**	**18,20**
Águas Mornas	5 100	302	16,89
Alfredo Wagner	9 280	840	11,05
Angelina	9 478	625	15,16
Anitápolis	5 325	558	9,54
Antônio Carlos	5 682	205	27,72
Canelinha	8 238	134	61,48
Leoberto Leal	5 158	209	24,68
Major Gercino	4 565	292	15,63
Nova Trento	11 420	431	26,50
Rancho Queimado	2 789	240	11,62
São Bonifácio	3 330	409	8,14
São João Batista	10 811	216	50,05
Micro-Região 8	**79 627**	**957**	**83,20**
Imaruí	22 357	422	52,98
Imbituba	20 124	182	110,57
Laguna	37 146	353	105,23
Micro-Região 9	**259 764**	**4 353**	**59;67**
Armazém	7 809	147	53,12
Braço do Norte	10 097	184	54,88
Criciúma	64 416	274	235,09
Grão Pará	7 770	298	26,07
Gravatal	7 826	229	34,17
Lauro Müller	18 815	287	65,56
Morro da Fumaça	4 828	84	57,48
Orleães	18 099	689	26,27
Pedras Grandes	6 090	163	37,36
Rio Fortuna	4 877	279	17,48
Santa Rosa de Lima	1 884	154	12,23
São Ludgero	3 865	112	34,51
São Martinho	4 434	227	19,53
Siderópolis	15 568	405	38,44
Treze de Maio	6 308	143	44,11
Tubarão	59 120	353	167,48
Urussanga	17 958	325	55,26
Micro-Região 10	**90 977**	**1 895**	**48,01**
Araranguá	26 386	412	64,04
Içara	16 803	299	56,20
Jaguaruna	14 890	410	36,32
Maracajá	4 391	60	73,18
São João do Sul	10 138	283	35,82
Sombrio	18 369	431	42,62
Micro-Região 11	**60 072**	**2 204**	**27,26**
Jacinto Machado	11 884	369	32,21
Meleiro	10 817	402	26,91
Nova Veneza	9 152	454	20,16
Praia Grande	8 696	295	29,48
Timbé do Sul	8 012	336	23,85
Turvo	11 511	348	33,08
Micro-Região 12	**151 782**	**12 603**	**12,04**
Bom Jardim da Serra	5 479	1 016	5,39
Bom Retiro	10 519	1 026	10,25
Lages	96 889	7 094	13,66
São Joaquim	25 519	2 174	11,74
Urubici	13 376	1 293	10,34
Micro-Região 13	**160 295**	**11 238**	**14,26**
Anita Garibaldi	17 585	781	22,52
Campo Belo do Sul	18 871	1 370	13,77
Campos Novos	45 098	3 039	14,84
Curitibanos	28 402	1 885	15,07
Lebon Régis	8 613	1 093	7,88
Ponte Alta	8 746	538	16,26
Santa Cecília	14 547	1 620	8,98
São José do Cerrito	18 433	912	20,21
Micro-Região 14	**291 105**	**11 217**	**25,95**
Água Doce	8 321	1 521	5,47
Arroio Trinta	2 980	97	30,72
Caçador	28 581	1 219	23,45
Capinzal	9 260	250	37,04
Catanduvas	6 753	498	13,56
Concórdia	48 013	1 196	40,14
Erval Velho	5 144	242	21,26
Fraiburgo	7 853	395	19,88
Herval d'Oeste	12 981	225	57,69
Ibicaré	5 581	163	34,24
Ipira	5 773	136	42,45
Ipumirim	9 090	288	31,56
Irani	6 653	313	21,26
Itá	7 612	203	37,50
Jaborá	4 893	182	26,88
Joaçaba	19 733	344	57,36
SANTA CATARINA			
Micro-Região 14			
Lacerdópolis	2 616	43	60,84
Ouro	6 844	209	32,75
Peritiba	2 745	66	41,59
Pinheiro Prêto	1 831	66	27,74
Piratuba	7 951	156	50,97
Ponte Serrada	8 276	1 078	7,68
Presidente Castelo Branco	2 333	58	40,22
Rio das Antas	6 427	339	18,96
Salto Veloso	2 999	113	26,54
Seara	11 623	306	37,98
Tangará	16 435	483	34,03
Treze Tílias	2 973	158	18,82
Videira	23 099	607	38,05
Xavantina	5 732	263	21,79
Micro-Região 15	**304 333**	**14 121**	**21,55**
Abelardo Luz	15 052	1 421	10,59
Águas de Chapecó	4 562	120	38,02
Anchieta	2 409	283	8,51
Caibi	7 198	165	43,62
Campo Erê	7 158	931	7,69
Caxambu do Sul	8 523	263	32,41
Chapecó	37 064	990	37,44
Coronel Freitas	6 891	399	17,27
Cunha Porã	9 761	336	29,05
Descanso	7 632	487	15,67
Dionísio Cerqueira	7 726	409	18,89
Fachinal dos Guedes	5 467	273	20,03
Galvão	3 791	164	23,12
Guaraciaba	6 533	312	20,94
Guarujá do Sul	3 679	74	49,72
Itapiranga	18 961	534	35,51
Maravilha	9 220	314	29,36
Modêlo	8 537	373	22,89
Mondaí	14 875	640	23,24
Nova Erechim	2 459	48	51,23
Palma Sola	1 683	305	5,52
Palmitos	8 688	372	23,35
Pinhalzinho	5 668	152	37,29
Quilombo	8 148	623	13,08
Romelândia	2 422	223	10,86
São Carlos	9 530	249	38,27
São Domingos	6 534	525	12,45
São José do Cedro	6 767	422	16,04
São Lourenço do Oeste	9 893	585	16,91
São Miguel d'Oeste	12 235	583	20,99
Saudades	6 008	197	30,50
Vargeão	3 327	97	34,30
Xanxerê	20 241	594	34,08
Xaxim	15 691	658	23,85
Micro-Região 16	**209 263**	**12 056**	**17,36**
Campo Alegre	8 093	506	15,99
Canoinhas	35 197	1 453	24,22
Irineópolis	11 381	677	16,81
Itaiópolis	27 046	2 077	13,02
Mafra	37 526	1 783	21,05
Major Vieira	8 844	732	12,08
Matos Costa	6 070	1 100	5,52
Monte Castelo	8 495	604	14,06
Papanduva	11 000	727	15,13
Pôrto União	23 744	947	25,07
Rio Negrinho	10 638	529	20,11
São Bento do Sul	16 070	470	34,19
Três Barras	5 159	451	11,44
RIO GRANDE DO SUL	**6 560 504**	**267 528**	**24,52**
Micro-Região 1	**1 403 879**	**6 777**	**207,15**
Alvorada	16 126	71	227,13
Barra do Ribeiro	11 484	850	13,51
Cachoeirinha	13 501	67	201,51
Campo Bom	9 998	48	208,29
Canoas	122 040	313	389,90
Estância Velha	4 897	122	40,14
Esteio	26 007	40	650,18
Gravataí	40 662	771	52,74
Guaíba	25 636	1 371	18,70
Nôvo Hamburgo	63 113	223	283,02
Portão	5 424	121	44,83
PÔRTO ALEGRE	932 801	497	1 876,86
São Leopoldo	53 398	60	889,97
Sapiranga	14 028	178	78,81
Sapucaia do Sul	21 421	53	404,17
Viamão	43 343	1 992	21,76

2.1.2 — POPULAÇÃO ESTIMADA

2.1.2.5 — População, área e densidade demográfica dos Municípios, por Micro-Regiões homogêneas e Unidades da Federação — 1.º-7-1968

(continua)

MICRO-REGIÕES HOMOGÊNEAS E MUNICÍPIOS	POPULAÇÃO (habitantes)	ÁREA (km²)	DENSIDADE DEMOGRÁFICA (hab/km²)
RIO GRANDE DO SUL			
Micro-Região 2	**236 115**	**4 762**	**49,58**
Canela	14 843	235	63,16
Dois Irmãos	13 718	377	36,39
Feliz	13 322	286	46,58
Gramado	12 664	221	57,30
Igrejinha	5 694	120	47,45
Ivoti	8 371	157	53,32
Montenegro	52 151	811	64,30
Nova Petrópolis	14 352	390	36,80
Rolante	19 175	525	36,52
Salvador do Sul	14 516	384	37,80
São Sebastião do Caí	27 291	511	53,41
Taquara	32 947	508	64,86
Três Coroas	7 071	237	29,84
Micro-Região 3	**167 854**	**5 176**	**32,43**
Osório	54 887	2 338	23,48
Santo Antônio	64 075	1 368	46,84
Tôrres	41 425	973	42,57
Tramandaí	7 467	497	15,02
Micro-Região 4	**271 822**	**5 114**	**63,67**
Antônio Prado	15 872	533	29,78
Bento Gonçalves	39 748	516	77,03
Carlos Barbosa	12 266	264	46,46
Caxias do Sul	110 241	1 530	72,05
Farroupilha	18 853	484	38,95
Flôres da Cunha	15 200	363	41,87
Garibaldi	22 625	354	63,91
São Marcos	9 979	225	44,35
Veranópolis	27 038	845	32,00
Micro-Região 5	**153 824**	**4 926**	**31,23**
Anta Gorda	8 978	254	35,35
Arvorezinha	16 235	772	21,03
Casca	17 447	472	36,96
David Canabarro	5 908	195	30,30
Fontoura Xavier	16 374	541	30,27
Guaporé	30 471	778	39,17
Ilópolis	3 622	125	28,98
Nova Araçá	2 121	69	30,74
Nova Bassano	8 071	240	33,63
Nova Prata	23 771	871	27,29
Paraí	4 173	110	37,94
Putinga	7 460	247	30,20
Serafina Corrêa	9 193	252	36,48
Micro-Região 6	**178 821**	**3 422**	**52,26**
Arroio do Meio	23 362	506	46,17
Bom Retiro do Sul	8 640	242	35,70
Cruzeiro do Sul	9 686	230	42,11
Encantado	19 799	359	55,15
Estrêla	32 487	514	63,20
Lajeado	56 065	903	62,09
Muçum	9 042	269	33,61
Nova Bréscia	8 285	183	45,27
Roca Sales	11 455	216	53,03
Micro-Região 7	**260 017**	**6 705**	**38,78**
Agudo	14 791	384	38,52
Arroio do Tigre	17 082	660	25,88
Candelária	28 783	935	30,78
Dona Francisca	3 497	132	26,49
Faxinal do Soturno	8 756	399	21,94
Nova Palma	9 161	374	24,49
Santa Cruz do Sul	89 963	1 906	47,20
Sobradinho	29 227	890	32,84
Venâncio Aires	46 742	732	63,86
Vera Cruz	12 015	293	41,01
Micro-Região 8	**275 826**	**13 272**	**20,78**
Arroio dos Ratos	9 583	397	24,14
Butiá	19 077	1 279	14,92
Cachoeira do Sul	98 927	4 798	20,62
General Câmara	14 240	657	21,67
Rio Pardo	56 080	3 253	17,24
São Jerônimo	36 531	1 595	22,90
Taquari	26 283	532	49,40
Triunfo	15 105	761	19,85
Micro-Região 9	**233 375**	**8 219**	**28,39**
Formigueiro	10 355	609	17,00
General Vargas	9 167	1 171	7,83
Jaguari	21 400	1 002	21,36
Mata	8 381	322	26,03
Restinga Sêca	17 670	836	21,14
Santa Maria	141 610	3 097	45,72
São Pedro do Sul	24 792	1 182	20,97
RIO GRANDE DO SUL			
Micro-Região 10	**427 749**	**15 024**	**28,47**
Camaquã	47 100	2 806	16,79
Cangussu	67 352	3 290	20,47
Dom Feliciano	16 992	1 399	12,15
Pedro Osório	19 410	839	23,13
Pelotas	208 672	2 980	70,02
São Lourenço do Sul	39 152	2 306	16,98
Tapes	29 071	1 404	20,71
Micro-Região 11	**150 121**	**6 664**	**22,53**
Mostardas	13 074	2 887	4,53
Rio Grande	117 500	2 608	45,05
São José do Norte	19 547	1 169	16,72
Micro-Região 12	**71 313**	**12 288**	**5,80**
Arroio Grande	19 024	2 663	7,14
Erval	10 029	2 841	3,53
Jaguarão	21 510	2 148	10,01
Santa Vitória do Palm.ar	20 750	4 636	4,48
Micro-Região 13	**171 763**	**19 690**	**8,72**
Caçapava do Sul	35 674	2 680	13,31
Encruzilhada do Sul	38 300	3 906	9,81
Lavras do Sul	14 563	2 469	5,90
Pinheiro Machado	14 937	2 888	5,17
Piratini	27 995	3 377	8,29
Santana da Boa Vista	12 285	1 562	7,86
São Sepé	28 009	2 808	9,97
Micro-Região 14	**543 081**	**61 998**	**8,76**
Alegrete	63 945	7 936	8,06
Bagé	90 593	7 241	12,51
Cacequi	20 244	2 456	8,24
Dom Pedrito	33 087	5 189	6,38
Itaquí	27 287	5 028	5,43
Quaraí	20 788	2 999	6,93
Rosário do Sul	34 293	4 774	7,18
Santana do Livramento	65 522	7 001	9,36
Santo Antônio das Missões	11 995	1 729	6,94
São Borja	46 544	5 149	9,04
São Gabriel	54 202	5 934	9,13
Uruguaiana	74 581	6 562	11,37
Micro-Região 15	**208 102**	**20 330**	**10,24**
Cruz Alta	54 447	3 462	15,73
Ibirubá	20 109	725	27,74
Júlio de Castilhos	24 989	3 044	8,21
Santa Bárbara do Sul	10 999	1 181	9,31
Santiago	40 291	4 049	9,95
São Francisco de Assis	30 051	3 980	7,55
Tupanciretã	27 216	3 889	7,00
Micro-Região 16	**175 883**	**10 481**	**16,78**
Bossoroca	7 894	1 549	5,10
Caibaté	8 195	366	22,39
Catuípe	10 966	805	13,62
Giruá	25 082	1 280	19,60
Santo Ângelo	74 825	3 727	20,08
São Luiz Gonzaga	40 611	2 004	20,26
São Nicolau	8 310	750	11,08
Micro-Região 17	**379 268**	**8 318**	**45,60**
Alecrim	17 332	292	59,36
Boa Vista do Buricá	10 323	173	59,67
Campina das Missões	10 012	141	71,01
Cândido Godói	10 014	198	50,58
Cêrro Largo	17 953	389	46,15
Crissiumal	22 682	416	54,52
Guarani das Missões	9 956	394	25,27
Horizontina	22 929	476	48,17
Humaitá	12 213	168	72,70
Independência	9 750	387	25,19
Pôrto Lucena	12 895	410	31,45
Pôrto Xavier	8 598	253	33,98
Roque Gonzales	11 206	378	29,65
Santa Rosa	36 958	458	80,69
Santo Cristo	15 548	403	38,58
São Paulo das Missões	6 974	259	26,93
Tenente Portela	37 434	990	37,81
Três de Maio	29 633	640	46,30
Três Passos	44 910	720	62,38
Tucunduva	16 411	445	36,88
Tuparendi	15 537	328	47,37

2.1.2 — POPULAÇÃO ESTIMADA

2.1.2.5 — População, área e densidade demográfica dos Municípios, por Micro-Regiões homogêneas e Unidades da Federação — 1.º-7-1968

(continua)

MICRO-REGIÕES HOMOGÊNEAS E MUNICÍPIOS	POPULAÇÃO (habitantes)	ÁREA (km²)	DENSIDADE DEMOGRÁFICA (hab/km²)
RIO GRANDE DO SUL			
Micro-Região 18	**256 292**	**7 352**	**34,86**
Alpestre	12 956	344	37,66
Braga	6 861	175	39,21
Caiçara	7 110	179	39,72
Campo Nôvo	8 090	369	21,92
Constantina	15 923	357	44,60
Erval Sêco	9 991	608	16,43
Frederico Westphalen	20 270	395	51,32
Iraí	13 157	212	62,06
Liberato Salzano	8 866	311	28,51
Miraguaí	8 466	124	68,27
Nonoai	29 728	1 089	27,30
Palmitinho	12 362	285	43,38
Planalto	12 169	210	57,95
Redentora	9 067	138	65,70
Rodeio Bonito	13 613	254	53,59
Ronda Alta	12 193	707	17,25
Rondinha	5 750	227	25,33
São Martinho	8 538	186	45,90
Sarandi	17 154	612	28,03
Seberi	13 987	373	37,50
Vicente Dutra	10 041	197	50,97
Micro-Região 19	**377 258**	**11 905**	**31,69**
Aratiba	17 456	485	35,99
Barão de Cotegipe	8 164	261	31,28
Barracão	10 625	444	23,93
Cacique Doble	8 386	236	35,53
Campinas do Sul	9 963	357	27,91
Ciríaco	12 715	459	27,70
Erechim	51 371	817	62,88
Erval Grande	12 228	279	43,83
Gaurama	17 447	562	31,04
Getúlio Vargas	30 122	879	34,27
Ibiaçá	8 536	568	15,03
Itatiba do Sul	9 058	182	49,77
Jacutinga	7 565	352	21,49
Machadinho	13 155	367	35,84
Marau	30 070	1 145	26,26
Marcelino Ramos	12 400	248	50,00
Mariano Môro	4 486	142	31,59
Maximiliano de Almeida	7 802	200	39,01
Paim Filho	9 916	325	30,51
Sananduva	13 073	494	26,46
São José do Ouro	16 097	718	22,42
São Valentim	15 391	505	30,48
Sertão	11 459	523	21,91
Severiano de Almeida	5 414	140	38,67
Tapejara	23 386	840	27,84
Viadutos	10 973	377	29,11
Micro-Região 20	**102 464**	**3 713**	**27,60**
Ajuricaba	11 027	422	26,13
Augusto Pestana	8 666	485	17,87
Chiapeta	3 150	336	9,38
Condor	6 300	459	13,73
Ijuí	54 784	1 104	49,62
Panambi	14 698	494	29,75
Pejuçara	3 839	413	9,30
Micro-Região 21	**199 389**	**7 642**	**26,09**
Caràzinho	37 319	1 532	24,36
Chapada	10 923	762	14,33
Coronel Bicaco	7 663	486	15,77
Palmeira das Missões	55 128	2 305	23,92
Passo Fundo	76 452	1 991	38,40
Santo Augusto	11 904	566	21,03
Micro-Região 22	**38 576**	**1 356**	**28,45**
Colorado	5 318	276	19,27
Não-me-Toque	13 638	418	32,63
Selbach	5 586	190	29,40
Tapera	10 015	236	42,44
Victor Graeff	4 019	236	17,03
Micro-Região 23	**97 314**	**4 628**	**21,03**
Barros Cassal	15 384	657	23,42
Espumoso	34 171	1 397	24,46
Soledade	47 759	2 574	18,55
Micro-Região 24	**180 398**	**17 766**	**10,15**
Bom Jesus	27 602	3 894	7,09
Cambará do Sul	10 095	1 176	8,58
Esmeralda	10 084	1 307	7,72
Ibiraiaras	10 443	410	25,47
Lagoa Vermelha	27 201	2 267	12,00
São Francisco de Paula	37 913	4 010	9,45
Vacaria	57 060	4 702	12,14

MICRO-REGIÕES HOMOGÊNEAS E MUNICÍPIOS	POPULAÇÃO (habitantes)	ÁREA (km²)	DENSIDADE DEMOGRÁFICA (hab/km²)
MATO GROSSO	**1 363 980**	**1 231 549**	**1,11**
Micro-Região 1	**62 782**	**625 001**	**0,10**
Aripuanã	7 697	140 078	0,05
Barra do Garças	18 224	121 936	0,15
Chapada dos Guimarães	16 566	145 491	0,11
Diamantino	4 977	121 380	0,04
Luciára	2 388	49 653	0,05
Nobres	11 694	24 871	0,47
Pôrto dos Gaúchos	1 236	21 592	0,06
Micro-Região 2	**46 187**	**101 009**	**0,46**
Cáceres	42 053	40 376	1,04
Mato Grosso	4 134	60 633	0,07
Micro-Região 3	**32 547**	**22 428**	**1,45**
Alto Paraguai	12 241	2 738	4,47
Arenápolis	7 727	3 770	2,05
Barra do Bugres	6 488	15 117	0,43
Nortelândia	6 091	803	7,59
Micro-Região 4	**212 537**	**69 196**	**3,07**
Acorizal	8 933	2 123	4,19
Barão de Melgaço	7 959	11 662	0,68
CUIABÁ	87 316	12 790	6,83
Nossa Senhora do Livramento	21 247	6 315	3,36
Poconé	21 940	16 691	1,31
Rosário Oeste	29 291	7 870	3,72
Santo Antônio do Leverger	19 340	11 063	1,75
Várzea Grande	16 541	682	24,25
Micro-Região 5	**60 487**	**23 665**	**2,56**
Dom Aquino	13 951	3 251	4,29
Itiquira	4 273	7 694	0,56
Jaciara	8 784	3 937	2,23
Rondonópolis	33 479	8 783	3,81
Micro-Região 6	**81 279**	**39 702**	**2,05**
Alto Araguaia	6 305	5 100	1,24
Alto Garças	6 908	3 240	2,13
Araguainha	2 555	850	3,01
General Carneiro	4 540	5 994	0,76
Guiratinga	15 835	5 813	2,12
Ponte Branca	4 445	1 383	3,21
Poxoréo	25 413	9 108	2,79
Tesouro	7 219	2 534	2,85
Torixoreu	8 059	5 680	1,42
Micro-Região 7	**173 493**	**110 261**	**1,62**
Anastácio	8 640	5 288	1,63
Aquidauana	40 836	16 708	2,44
Corumbá	89 199	62 561	1,43
Ladário	6 723	329	20,43
Miranda	19 394	8 795	2,21
Pôrto Murtinho	13 706	16 580	0,83
Micro-Região 8	**51 436**	**44 470**	**1,16**
Camapuã	17 441	15 000	1,16
Coxim	12 582	15 783	0,80
Pedro Gomes	6 884	4 199	1,64
Rio Verde de Mato Grosso	14 529	9 488	1,53
Micro-Região 9	**64 223**	**23 113**	**2,78**
Aparecida do Taboado	17 751	2 719	6,53
Cassilândia	13 811	5 735	2,41
Inocência	5 268	6 726	0,78
Paranaíba	27 393	7 933	3,45
Micro-Região 10	**64 493**	**22 851**	**2,82**
Antônio João	5 673	1 281	4,43
Bela Vista	19 488	4 662	4,18
Bonito	8 750	5 285	1,66
Caracol	6 272	2 801	2,24
Guia Lopes da Laguna	6 672	2 202	3,03
Jardim	9 606	2 507	3,83
Nioaque	8 032	4 113	1,95
Micro-Região 11	**188 060**	**58 118**	**3,24**
Bandeirantes	15 503	4 023	1,37
Campo Grande	111 205	8 477	13,12
Corguinho	6 774	1 861	3,64
Jaraguari	7 613	2 366	3,22
Maracaju	9 250	4 082	2,27
Ribas do Rio Pardo	5 870	17 738	0,33
Rio Brilhante	8 426	6 616	1,27
Rio Negro	4 863	1 528	3,18
Rochedo	5 826	9,79	5,95
Sidrolândia	11 840	6 562	1,80
Terenos	10 890	3 886	2,80

2.1.2 — POPULAÇÃO ESTIMADA

2.1.2.5 — População, área e densidade demográfica dos Municípios, por Micro-Regiões homogêneas e Unidades da Federação — 1.º-7-1968

(continua)

MICRO-REGIÕES HOMOGÊNEAS E MUNICÍPIOS	POPULAÇÃO (habitantes)	ÁREA (km²)	DENSIDADE DEMOGRÁFICA (hab/km²)
MATO GROSSO			
Micro-Região 12	**51 062**	**34 986**	**1,46**
Água Clara	3 100	11 047	0,28
Brasilândia	11 293	11 082	1,02
Três Lagoas	36 669	12 857	2,85
Micro-Região 13	**270 389**	**56 749**	**4,76**
Amambaí	23 311	8 938	2,61
Anaurilândia	6 614	2 750	2,41
Bataguassu	10 270	1 861	5,52
Bataiporã	3 493	3 271	1,07
Carapó	15 534	3 831	4,05
Dourados	63 318	5 911	10,71
Fátima do Sul	29 615	615	48,15
Glória de Dourados	25 337	635	39,90
Iguatemi	13 189	6 588	2,00
Itaporã	18 001	529	34,03
Ivinhema	1 153	2 585	0,45
Jateí	7 817	2 155	3,63
Naviraí	5 071	3 819	1,33
Nova Andradina	6 201	5 610	1,11
Ponta Porã	41 465	7 651	5,42
GOIÁS	**2 745 711**	**642 036**	**4,28**
Micro-Região 1	**130 536**	**38 311**	**3.41**
Ananás	6 830	2 109	3,24
Araguaína	14 402	9 462	1,52
Araguatins	13 102	2 991	4,38
Axixá de Goiás	3 134	128	24,48
Babaçulândia	15 389	3 382	4,55
Filadélfia	15 577	6 398	2,43
Itaguatins	10 923	2 224	4,91
Nazaré	13 438	1 233	10,90
São Sebastião do Tocantins	2 860	1 629	1,76
Sítio Nôvo de Goiás	4 575	306	14,95
Tocantinópolis	23 962	5 602	4,28
Xambioá	6 344	2 847	2,23
Micro-Região 2	**25 905**	**26 482**	**0,98**
Araguacema	9 916	11 183	0,89
Arapoema	3 287	4 554	0,72
Colinas de Goiás	1 596	785	2,03
Couto Magalhães	2 742	2 159	1,27
Dois Irmãos	4 318	3 157	1,37
Itaporã de Goiás	1 642	1 018	1,61
Pequizeiro	2 404	3 626	0,66
Micro-Região 3	**77 620**	**64 081**	**1,21**
Goiatins	18 253	11 298	1,62
Itacajá	14 482	7 853	1,84
Nôvo Acôrdo	6 183	6 201	1,00
Pedro Afonso	13 347	5 561	2,40
Ponte Alta do Norte	8 080	15 978	0,51
Rio Sono	10 176	14 215	0,72
Tocantínia	7 099	2 975	2,39
Micro-Região 4	**134 840**	**98 193**	**1,37**
Alvorada	2 908	2 193	1,33
Brejinho de Nazaré	5 829	2 735	2,13
Cristalândia	9 839	16 826	0,58
Dueré	4 631	3 958	1,17
Formoso do Araguaia	5 083	13 398	0,38
Gurupi	15 940	3 781	4,22
Miracema do Norte	17 688	7 285	2,43
Miranorte	2 767	2 075	1,33
Monte do Carmo	3 326	2 067	1,61
Paraíso do Norte de Goiás	2 711	1 439	1,88
Peixe	13 778	12 163	1,13
Pium	7 870	11 055	0,71
Pôrto Nacional	27 278	13 682	1,99
Tupirama	11 237	3 153	3,56
Tupiratins	3 955	2 383	1,66
Micro-Região 5	**87 446**	**54 412**	**1,61**
Almas	5 348	4 784	1,12
Arraias	11 427	5 243	2,18
Aurora do Norte	3 826	1 365	2,80
Campos Belos	5 724	701	8,17
Conceição do Norte	2 838	2 084	1,36
Dianópolis	11 184	4 123	2,71
GOIÁS			
Micro-Região 5			
Monte Alegre de Goiás	5 687	2 592	2,91
Natividade	11 848	8 812	1,34
Paranã	11 905	14 967	0,80
Pindorama de Goiás	3 070	1 862	1,65
Ponte Alta do Bom Jesus	5 200	5 140	1,01
Taguatinga	9 389	2 739	3,43
Micro-Região 6	**128 588**	**60 694**	**2,12**
Araguaçu	6 971	8 758	0,80
Campinorte	3 038	1 876	1,62
Crixás	19 099	15 523	1,23
Estrêla do Norte	3 261	538	6,06
Formoso	8 370	3 244	2,58
Mara Rosa	13 761	3 770	3,65
Mutunópolis	4 282	1 113	3,85
Pilar de Goiás	6 649	2 055	3,24
Porangatu	20 934	8 044	2,60
Santa Tereza de Goiás	4 885	610	8,01
Santa Terezinha de Goiás	4 574	1 386	3,30
São Miguel do Araguaia	9 626	6 941	1,39
Uruaçu	23 138	6 836	3,38
Micro-Região 7	**40 749**	**31 593**	**1,29**
Alto Paraíso de Goiás	2 928	2 429	1,21
Cavalcante	8 636	9 425	0,92
Niquelândia	20 907	13 303	1,57
Nova Roma	4 254	2 679	1,59
São João d'Aliança	4 024	3 757	1,07
Micro-Região 8	**50 690**	**20 707**	**2,45**
Alvorada do Norte	1 771	1 101	1,61
Cirinópolis	3 899	1 039	3,75
Damianópolis	4 300	370	1,62
Flôres de Goiás	651	2 746	0,24
Guarani de Goiás	3 771	1 476	2,55
Iaciara	3 532	1 546	2,28
Mambaí	4 699	1 253	3,75
Posse	14 350	1 809	7,93
São Domingos	8 860	6 570	1,35
Sítio d'Abadia	4 857	2 797	1,74
Micro-Região 9	**90 631**	**22 874**	**3,96**
Aruanã	8 346	4 315	1,93
Britânia	2 830	1 114	2,54
Goiás	37 885	6 535	5,80
Itapirapuã	12 857	2 610	4,93
Jussara	21 418	5 981	3,58
Mozarlândia	7 295	2 319	3,15
Micro-Região 10	**1 048 368**	**37 986**	**27,60**
Amorinópolis	9 381	539	17,40
Anápolis	83 848	1 263	66,39
Anicuns	24 190	939	25,76
Araçu	5 598	238	23,52
Aurilândia	7 382	711	10,38
Avelinópolis	2 182	200	10,91
Barro Alto	14 584	2 513	5,80
Brasabrantes	3 561	148	24,06
Cachoeira de Goiás	957	442	2,17
Campestre de Goiás	2 549	293	8,70
Carmo do Rio Verde	17 769	552	32,19
Caturaí	6 077	215	28,27
Ceres	56 941	1 053	54,08
Córrego do Ouro	6 256	448	13,96
Damolândia	3 400	93	36,56
Fazenda Nova	12 283	952	12,90
Firminópolis	9 654	86	112,26
Goianápolis	8 155	248	32,88
Goianésia	30 653	1 215	25,23
GOIÂNIA	345 085	929	371,46
Goianira	6 731	287	23,45
Heitoraí	4 347	353	12,31
Hidrolina	5 482	463	11,84
Inhumas	29 247	549	53,27
Iporá	14 753	908	16,25
Israelândia	5 091	531	9,59
Itaberaí	22 549	1 407	16,03
Itaguaru	3 410	374	9,12
Itapaci	19 147	1 905	10,05
Itapuranga	27 176	1 616	16,82

2.1.2 — POPULAÇÃO ESTIMADA

2.1.2.5 — População, área e densidade demográfica dos Municípios, por Micro-Regiões homogêneas e Unidades da Federação — 1.º-7-1968

(conclusão)

MICRO-REGIÕES HOMOGÊNEAS E MUNICÍPIOS	POPULAÇÃO (habitantes)	ÁREA (km²)	DENSIDADE DEMOGRÁFICA (hab/km²)
GOIÁS			
Micro-Região 10			
Itauçu	12 933	497	26,02
Ivolândia	7 291	2 188	3,33
Jaraguá	36 238	2 827	12,82
Jaupaci	3 237	759	4,26
Moiporá	3 862	487	7,93
Mossâmedes	12 131	994	12,20
Nazário	5 643	282	20,01
Nerópolis	8 775	249	35,24
Nova América	6 005	231	26,00
Nova Veneza	5 444	152	35,82
Nôvo Brasil	8 946	562	15,92
Ouro Verde de Goiás	7 587	187	40,57
Petrolina de Goiás	13 005	656	19,82
Rialma	8 078	124	65,15
Rianópolis	2 180	231	9,44
Rubiataba	33 326	1 142	29,18
Sanclerlândia	7 563	518	14,60
Santa Bárbara de Goiás	2 599	134	19,40
Santa Rosa de Goiás	4 771	272	17,54
São Francisco de Goiás	5 586	425	13,14
São Luís de Montes Belos	18 330	1 170	15,67
Taquaral de Goiás	7 989	221	36,15
Trindade	17 647	846	20,86
Turvânia	6 981	859	8,13
Uruana	13 783	503	27,40
Micro-Região 11	**167 531**	**37 073**	**4,52**
Abadiânia	11 223	1 046	10,73
Alexânia	10 793	877	12,31
Cabeceiras	4 188	1 044	4,01
Corumbá de Goiás	18 503	2 993	6,18
Cristalina	12 202	6 362	1,92
Formosa	29 528	7 854	3,76
Luziânia	30 926	6 115	5,06
Padre Bernardo	6 169	2 739	2,25
Pirenópolis	35 566	4 281	8,31
Planaltina	8 433	3 762	2,24
Micro-Região 12	**61 820**	**35 122**	**1,76**
Aragarças	4 137	1 080	3,83
Baliza	2 603	1 685	1,54
Bom Jardim de Goiás	3 791	1 557	2,43
Caiapônia	16 480	10 166	1,62
Diorama	3 547	881	4,03
Mineiros	12 927	10 807	1,20
Montes Claros de Goiás	5 143	3 119	1,65
Piranhas	8 470	3 783	2,24
Portelândia	2 375	729	3,26
Santa Rita do Araguaia	2 347	1 315	1,78
Micro-Região 13	**121 679**	**39 432**	**3,09**
Aporé	3 137	5 030	0,74
Jandaia	9 463	1 049	9,02
Jataí	37 229	9 862	3,77
Palminópolis	2 932	373	7,86
Paraúna	12 928	6 175	2,09
Rio Verde	49 195	11 475	4,29
Serranópolis	6 219	5 468	1,14
GOIÁS			
Micro-Região 14	**132 113**	**18 953**	**6,97**
Agua Limpa	3 251	494	6,58
Aparecida de Goiânia	4 256	383	11,11
Aragoiânia	4 123	442	9,33
Bela Vista de Goiás	15 578	1 723	9,04
Caldas Novas	8 401	1 792	4,69
Cristianópolis	2 256	135	16,71
Cromínia	4 343	404	10,75
Edéia	7 031	2 465	2,85
Guapó	7 076	401	17,65
Hidrolândia	6 746	1 084	6,22
Mairipotaba	2 533	608	4,17
Marzagão	1 467	214	6,86
Palmeiras de Goiás	20 887	2 254	9,27
Piracanjuba	21 117	2 654	7,96
Pontalina	15 485	2 188	7,08
Santa Cruz de Goiás	4 538	1 305	3,48
Varjão	3 025	407	7,43
Micro-Região 15	**189 373**	**24 763**	**7,65**
Anhanguera	1 773	44	40,30
Campo Alegre de Goiás	6 713	2 403	2,79
Catalão	31 261	4 197	7,45
Corumbaíba	9 976	1 954	5,11
Cumari	6 476	577	11,22
Davinópolis	3 458	167	20,71
Goiandira	9 264	639	14,50
Ipameri	24 615	4 691	5,25
Leopoldo de Bulhões	9 943	567	17,54
Nova Aurora	2 983	321	9,29
Orizona	16 181	2 182	7,42
Ouvidor	3 992	459	8,70
Palmelo	2 246	38	59,11
Pires do Rio	18 000	1 005	17,91
Silvânia	24 644	3 620	6,81
Três Ranchos	4 083	256	15,95
Urutaí	5 557	683	8,14
Vianópolis	8 208	960	8,55
Micro-Região 16	**257 822**	**31 360**	**8,22**
Aloândia	3 020	121	24,96
Bom Jesus de Goiás	7 154	1 653	4,33
Buriti Alegre	13 134	1 008	13,03
Cachoeira Alta	9 187	1 533	5,99
Caçu	8 940	2 565	3,49
Goiatuba	17 774	2 800	6,35
Itajá	5 723	3 363	1,70
Itarumã	7 506	3 099	2,42
Itumbiara	65 157	3 793	17,18
Joviânia	6 621	442	14,98
Maurilândia	4 536	662	6,85
Morrinhos	30 913	2 796	11,06
Panamá	5 794	445	13,02
Paranaiguara	9 580	1 033	9,27
Quirinópolis	34 115	4 518	7,55
Santa Helena de Goiás	21 362	1 053	20,29
São Simão	7 306	476	15,35
DISTRITO FEDERAL (8)	**379 699**	**5 771**	**65,79**
Micro-Região 1	**379 699**	**5 771**	**65,79**
BRASÍLIA	379 699	5 771	65,79

FONTES — Instituto Brasileiro de Geografia e Instituto Brasileiro de Estatística.

NOTAS — 1. A divisão regional do Brasil em Micro-Regiões homogêneas, aprovada pela Comissão Nacional de Planejamento e Normas Geográfico-Cartográficas, do Instituto Brasileiro de Geografia é de utilização recomendada, em caráter obrigatório, pelo sistema estatístico nacional, nos têrmos da Resolução n.º 5, de 3 de março de 1969, da Comissão Nacional de Planejamento e Normas Estatísticas.

2. As estimativas de população para as diversas Unidades e para os municípios das respectivas Capitais foram determinadas de acôrdo com a hipótese de constância da taxa média geométrica anual de incremento, verificada no período intercensitário de 1950–1960. As referentes aos demais municípios, de acôrdo com a hipótese de manutenção da quota que correspondia a cada um, no conjunto da população dêsses municípios, em cada Unidade, segundo o censo de 1960.

(1) Em vista da distribuição peculiar da população dêsse Território, segundo reduzido número de municípios e considerando a marcha da população do município da respectiva Capital, como, também, a preponderância demográfica dêste município em comparação aos demais, procedeu-se à distribuição proporcional da estimativa referente à data de 1.º de julho de 1968 para o conjunto do Território de acôrdo com a quota de cada município, inclusive o da Capital, na população de 1960. (2) A pequena área, ainda não precisamente demarcada entre os Estados do Amazonas e do Pará, foi atribuída, na proporção de 1/2 a cada uma dessas duas Unidades, mesmo que fôsse essa área inteiramente atribuída a uma, ou a outra, das duas Unidades acima citadas, o cálculo das respectivas densidades não ficaria alterado. (3) A pequena área, ainda não precisamente demarcada entre os Estados do Piauí e Ceará, foi atribuída, na proporção de 1/2 a cada uma dessas Unidades. Mesmo que fôsse essa área inteiramente atribuída a uma, ou à outra, das duas Unidades acima citadas, não ficaria alterada a ordem de grandeza das respectivas densidades. (4) Inclusive 580 km² correspondentes aos municípios de Patos e de São José do Bonfim, cujas áreas não puderam, com precisão, ser discriminadas, impossibilitando o cálculo isolado das respectivas densidades. (5) Inclusive 297 002 habitantes, população estimada para a parte atribuída a Minas Gerais, da área anteriormente em litígio, da Serra dos Aimorés. (6) Inclusive 441 259 habitantes, população estimada para a parte atribuída ao Espírito Santo, da área, anteriormente em litígio, da Serra dos Aimorés. (7) A estimativa da população total do Estado ficou acrescida de 6 800 habitantes, referentes à população atribuída ao Município de Rafard, com base em sondagem local. (8) Em vista das características específicas do Distrito Federal, foram utilizados, como elementos básicos de cálculo, os resultados dos censos demográfico (dado preliminar), de 1.º de setembro de 1960, e escolar, de 31 de outubro de 1964, e a hipótese de constância da taxa média aritmética anual de incremento verificada entre êsses dois recenseamentos.

POPULAÇÃO
DENSIDADE DEMOGRÁFICA - 1969

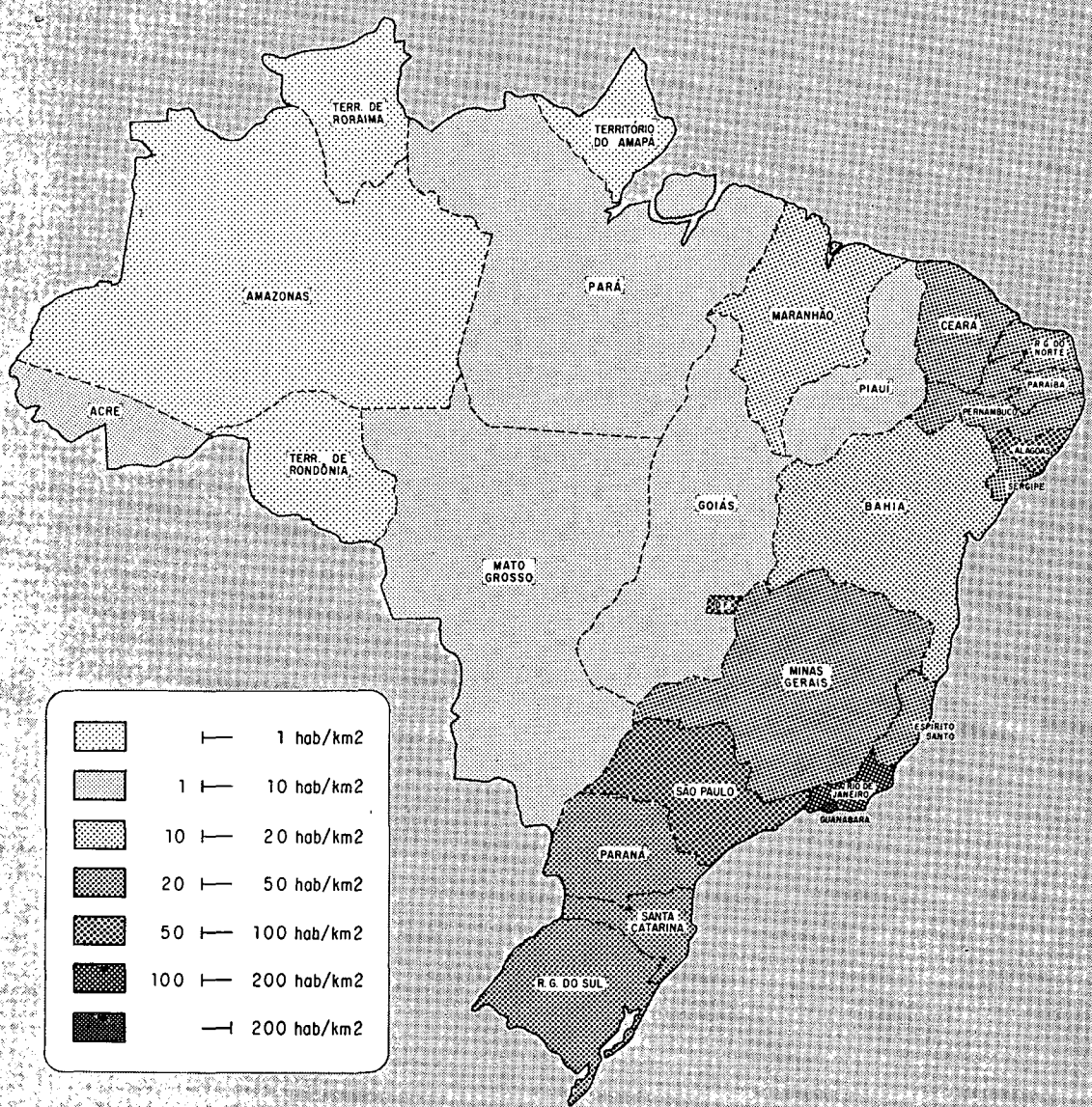

2.1.2 — POPULAÇÃO ESTIMADA

2.1.2.6 — População residente, por situação e sexo, segundo grupos de idade — 1968

a) 1.ª Região — Guanabara e Rio de Janeiro

GRUPOS DE IDADE	POPULAÇÃO RESIDENTE (1 000)								
	Total			Urbana			Rural		
	Total	Homens	Mulheres	Total	Homens	Mulheres	Total	Homens	Mulheres
TOTAL	**8 566**	**4 139**	**4 427**	**6 992**	**3 343**	**3 649**	**1 574**	**796**	**778**
Menores de 14 anos	2 961	1 482	1 479	2 257	1 139	1 118	704	343	361
De 0 a 4 anos	1 079	534	545	810	401	409	269	133	136
De 5 a 9 anos	1 090	542	548	827	415	412	263	127	136
De 10 a 13 anos	792	406	386	620	323	297	172	83	89
De 14 anos e mais	5 605	2 657	2 948	4 735	2 204	2 531	870	453	417
De 14 a 19 anos	1 056	502	554	842	385	457	214	117	97
De 20 a 24 anos	735	348	387	621	285	336	114	63	51
De 25 a 29 anos	602	289	313	516	246	270	86	43	43
De 30 a 34 anos	575	278	297	492	239	253	83	39	44
De 35 a 39 anos	595	280	315	505	234	271	90	46	44
De 40 a 44 anos	493	229	264	420	193	227	73	36	37
De 45 a 49 anos	389	200	189	335	171	164	54	29	25
De 50 a 54 anos	328	155	173	286	134	152	42	21	21
De 55 a 59 anos	284	136	148	244	117	127	40	19	21
De 60 a 64 anos	209	91	118	178	75	103	31	16	15
De 65 anos e mais	339	149	190	296	125	171	43	24	19

FONTE — Instituto Brasileiro de Estatística.

NOTAS — 1. As pesquisas domiciliares constituem um sistema de investigações contínuas por amostra de domicílios, realizadas a intervalos regulares, trimestrais ou semestrais, e proporcionam a obtenção de estimativas e índices periódicos, nacionais e regionais, para uma gama de assuntos básicos, necessários ao estudo do desenvolvimento sócio-econômico da população. A fim de atender aos objetivos da Pesquisa, o território nacional foi dividido em sete regiões sócio-econômicas.

2. A unidade de investigação da Pesquisa é o domicílio, tomado no conceito do censo demográfico. Os domicílios foram selecionados a partir da listagem atualizada dos setores selecionados na amostra. Êsses setores obedeceram à descrição dos setores censitários utilizados no Censo Demográfico de 1960. A amostra utilizada investiga os domicílios particulares e os domicílios coletivos. A Pesquisa cobre a população residente, considerados como tais os moradores presentes e os temporàriamente ausentes por ocasião da entrevista, com exceção dos membros das Fôrças Armadas residindo em quartéis, e dos internados, pacientes e membros de instituições como sanatórios, asilos de velhos, órfãos ou inválidos, claustros religiosos e penitenciárias. Assim, a população investigada compreende as pessoas que vivem em domicílios particulares e domicílios coletivos, exceto as especificadas acima. Todavia, os empregados e suas famílias, residentes nas instituições, são cobertos pelos levantamentos. As informações que se fazem necessárias para os internados — estimativa da população total, por exemplo — são obtidas diretamente das fontes oficiais.

b) 2.ª Região — São Paulo

GRUPOS DE IDADE	POPULAÇÃO RESIDENTE (1 000)								
	Total			Urbana			Rural		
	Total	Homens	Mulheres	Total	Homens	Mulheres	Total	Homens	Mulheres
TOTAL	**16 495**	**8 159**	**8 336**	**11 173**	**5 428**	**5 745**	**5 322**	**2 731**	**2 591**
Menores de 14 anos	5 704	2 926	2 778	3 591	1 833	1 758	2 113	1 093	1 020
De 0 a 4 anos	2 032	1 060	972	1 277	649	628	755	411	344
De 5 a 9 anos	2 105	1 064	1 041	1 311	662	649	794	402	392
De 10 a 13 anos	1 567	802	765	1 003	522	481	564	280	284
De 14 anos e mais	10 791	5 233	5 558	7 582	3 595	3 987	3 209	1 638	1 571
De 14 a 19 anos	2 080	978	1 102	1 371	630	741	709	348	361
De 20 a 24 anos	1 388	647	741	963	432	531	425	215	210
De 25 a 29 anos	1 232	613	619	856	418	438	376	195	181
De 30 a 34 anos	1 129	553	576	836	395	441	293	158	135
De 35 a 39 anos	1 069	532	537	752	380	372	317	152	165
De 40 a 44 anos	920	451	469	650	313	337	270	138	132
De 45 a 49 anos	776	393	383	554	277	277	222	116	106
De 50 a 54 anos	673	341	332	471	229	242	202	112	90
De 55 a 59 anos	497	235	262	368	173	195	129	62	67
De 60 a 64 anos	362	186	176	262	128	134	100	58	42
De 65 anos e mais	665	304	361	499	220	279	166	84	82

FONTE — Instituto Brasileiro de Estatística.

NOTA — Vêde notas da tabela anterior.

2.1.2 — POPULAÇÃO ESTIMADA

2.1.2.6 — População residente, por situação e sexo, segundo grupos de idade — 1968

c) 3.ª Região — Paraná, Santa Catarina e Rio Grande do Sul

GRUPOS DE IDADE	POPULAÇÃO RESIDENTE (1 000)								
	Total			Urbana			Rural		
	Total	Homens	Mulheres	Total	Homens	Mulheres	Total	Homens	Mulheres
TOTAL	**16 439**	**8 287**	**8 152**	**6 149**	**2 933**	**3 216**	**10 290**	**5 354**	**4 936**
Menores de 14 anos	6 783	3 459	3 324	2 281	1 126	1 155	4 502	2 333	2 169
De 0 a 4 anos	2 490	1 267	1 223	802	404	398	1 688	863	825
De 5 a 9 anos	2 525	1 329	1 196	833	425	408	1 692	904	788
De 10 a 13 anos	1 768	863	905	646	297	349	1 122	566	556
De 14 anos e mais	9 656	4 828	4 828	3 868	1 807	2 061	5 788	3 021	2 767
De 14 a 19 anos	2 144	1 074	1 070	825	382	443	1 319	692	627
De 20 a 24 anos	1 322	669	653	512	217	295	810	452	358
De 25 a 29 anos	1 181	564	617	436	193	243	745	371	374
De 30 a 34 anos	972	511	461	362	187	175	610	324	286
De 35 a 39 anos	942	440	502	392	179	213	550	261	289
De 40 a 44 anos	765	385	380	336	163	173	429	222	207
De 45 a 49 anos	637	331	306	278	140	138	359	191	168
De 50 a 54 anos	473	241	232	220	105	115	253	136	117
De 55 a 59 anos	396	203	193	170	73	97	226	130	96
De 60 a 64 anos	310	160	150	131	78	53	179	82	97
De 65 anos e mais	514	250	264	206	90	116	308	160	148

FONTE — Instituto Brasileiro de Estatística.
NOTA — Vêde notas da tabela 2.1.2.6a).

d) 4.ª Região — Minas Gerais e Espírito Santo

GRUPOS DE IDADE	POPULAÇÃO RESIDENTE (1 000)								
	Total			Urbana			Rural		
	Total	Homens	Mulheres	Total	Homens	Mulheres	Total	Homens	Mulheres
TOTAL	**13 562**	**6 723**	**6 839**	**6 063**	**2 901**	**3 162**	**7 499**	**3 822**	**3 677**
Menores de 14 anos	5 751	2 915	2 836	2 333	1 172	1 161	3 418	1 743	1 675
De 0 a 4 anos	2 023	1 030	993	771	389	382	1 252	641	611
De 5 a 9 anos	2 142	1 079	1 063	874	440	434	1 268	639	629
De 10 a 13 anos	1 586	806	780	688	343	345	898	463	435
De 14 anos e mais	7 811	3 808	4 003	3 730	1 729	2 001	4 081	2 079	2 002
De 14 a 19 anos	1 827	915	912	869	402	467	958	513	445
De 20 a 24 anos	1 028	482	546	485	219	266	543	263	280
De 25 a 29 anos	868	400	468	375	170	205	493	230	263
De 30 a 34 anos	789	381	408	381	181	200	408	200	208
De 35 a 39 anos	742	347	395	357	154	203	385	193	192
De 40 a 44 anos	644	348	296	297	163	134	347	185	162
De 45 a 49 anos	515	232	283	233	97	136	282	135	147
De 50 a 54 anos	442	217	225	215	96	119	227	121	106
De 55 a 59 anos	343	175	168	183	83	100	160	92	68
De 60 a 64 anos	234	123	111	127	65	62	107	58	49
De 65 anos e mais	379	188	191	208	99	109	171	89	82

FONTE — Instituto Brasileiro de Estatística.
NOTA — Vêde notas da tabela 2.1.2.6a).

2.1.2 — POPULAÇÃO ESTIMADA

2.1.2.6 — População residente, por situação e sexo, segundo grupos de idade — 1968

e) 5.ª Região — Maranhão, Piauí, Ceará, Rio Grande do Norte, Paraíba, Pernambuco Alagoas, Sergipe e Bahia

GRUPOS DE IDADE	POPULAÇÃO RESIDENTE (1 000)								
	Total			Urbana			Rural		
	Total	Homens	Mulheres	Total	Homens	Mulheres	Total	Homens	Mulheres
TOTAL	**25 825**	**12 496**	**13 329**	**10 289**	**4 745**	**5 544**	**15 536**	**7 751**	**7 785**
Menores de 14 anos	11 246	5 613	5 633	4 207	2 073	2 134	7 039	3 540	3 499
De 0 a 4 anos	4 515	2 287	2 228	1 643	833	810	2 872	1 454	1 418
De 5 a 9 anos	4 031	1 993	2 038	1 527	738	789	2 504	1 255	1 249
De 10 a 13 anos	2 700	1 333	1 367	1 037	502	535	1 663	831	832
De 14 anos e mais	14 579	6 883	7 696	6 082	2 672	3 410	8 497	4 211	4 286
De 14 a 19 anos	3 296	1 620	1 676	1 339	598	741	1 957	1 022	935
De 20 a 24 anos	1 898	867	1 031	803	351	452	1 095	516	579
De 25 a 29 anos	1 681	743	938	715	300	415	966	443	523
De 30 a 34 anos	1 385	632	753	583	269	314	802	363	439
De 35 a 39 anos	1 246	563	683	518	215	303	728	348	380
De 40 a 44 anos	1 204	579	625	475	209	266	729	370	359
De 45 a 49 anos	966	473	493	401	182	219	565	291	274
De 50 a 54 anos	831	406	425	330	155	175	501	251	250
De 55 a 59 anos	680	341	339	308	134	174	372	207	165
De 60 a 64 anos	504	249	255	216	93	123	288	156	132
De 65 anos e mais	888	410	478	394	166	228	494	244	250

FONTE — Instituto Brasileiro de Estatística.
NOTA — Vêde notas da tabela 2.1.2.6a).

f) 6.ª Região — Distrito Federal

GRUPOS DE IDADE	POPULAÇÃO RESIDENTE (1 000)		
	Total	Homens	Mulheres
TOTAL	**450**	**222**	**228**
Menores de 14 anos	192	96	96
De 14 anos e mais	258	126	132
De 14 a 24 anos	95	42	53
De 25 a 34 anos	77	39	38
De 35 a 44 anos	49	27	22
De 45 a 54 anos	22	11	11
De 55 anos e mais	15	7	8

FONTE — Instituto Brasileiro de Estatística.
NOTA — Vêde notas da tabela 2.1.2.6a).

2.2 — MOVIMENTO DA POPULAÇÃO

2.2.1 — MOVIMENTO DO REGISTRO CIVIL, POR UNIDADES DA FEDERAÇÃO — 1966-68

(continua)

UNIDADES DA FEDERAÇÃO	ANOS	NÚMERO DE REGISTROS DE NASCIMENTOS INFORMADOS			
		Total	Nascidos vivos	Nascidos mortos	Nascidos em anos anteriores
Rondônia	1966	2 671	1 010	30	1 631
	1967	2 625	921	42	1 662
	1968	2 600	2 553	47	...
Acre	1966	6 068	976	—	5 092
	1967	4 565	936	77	3 552
	1968	6 507	6 430	77	...
Amazonas	1966	13 290	2 678	57	10 555
	1967	12 523	2 459	120	9 944
	1968	19 205	19 083	122	...
Roraima	1966	752	273	—	479
	1967	892	277	4	611
	1968	1 000	995	5	...
Pará	1966	70 072	21 318	4	48 750
	1967	61 437	19 385	1 923	40 129
	1968	54 081	52 423	1 658	...
Amapá	1966	3 672	1 738	—	1 934
	1967	3 789	1 771	58	1 960
	1968	4 490	4 416	74	...
Maranhão	1966	83 147	13 295	4	69 848
	1967	59 561	13 058	471	46 032
	1968	84 112	83 636	476	...
Piauí	1966	63 499	12 365	175	50 959
	1967	40 695	10 070	753	29 872
	1968	39 721	39 296	425	...
Ceará	1966	136 251	36 376	—	99 875
	1967	112 998	37 251	1 002	74 745
	1968	146 619	145 376	1 243	...
Rio Grande do Norte	1966	61 595	17 023	84	44 488
	1967	43 419	14 928	1 040	27 451
	1968	88 560	87 562	998	...
Paraíba	1966	95 995	25 341	6	70 648
	1967	70 511	23 384	1 376	45 751
	1968	139 182	137 521	1 661	...
Pernambuco (1)	1966	205 783	63 277	2 414	140 092
	1967	...	...	...	...
	1968	...	...	...	...
Alagoas	1966	53 582	14 462	—	39 120
	1967	51 390	14 214	927	36 249
	1968	58 400	57 207	1 193	...
Fernando de Noronha	1966	78	30	1	47
	1967	48	21	—	27
	1968	26	26	—	...
Sergipe	1966	34 000	13 462	2	20 536
	1967	27 672	12 757	176	14 739
	1968	28 797	28 652	145	...
Bahia	1966	272 717	75 545	693	196 479
	1967	214 770	69 904	2 979	141 887
	1968	252 920	249 947	2 973	...
Minas Gerais	1966	463 040	242 175	4 694	216 171
	1967	375 944	220 077	10 366	145 501
	1968	360 829	351 050	9 779	...
Espírito Santo (1)	1966	69 939	31 202	1 707	37 030
	1967	...	...	...	...
	1968	...	...	...	...
Rio de Janeiro	1966	167 385	102 706	16 066	48 613
	1967	157 373	99 913	5 917	51 543
	1968	162 469	156 566	5 903	...
Guanabara	1966	104 699	81 987	5	22 707
	1967	102 734	76 814	3 160	22 760
	1968	104 270	102 112	2 158	...
São Paulo (1)	1966	...	...	...	...
	1967	...	...	...	...
	1968	...	...	...	...
Paraná	1966	256 949	173 964	2 414	80 571
	1967	253 661	170 960	7 342	75 359
	1968	314 874	307 778	7 096	...

2.2.1 — MOVIMENTO DO REGISTRO CIVIL, POR UNIDADES DA FEDERAÇÃO — 1966-68

(conclusão)

UNIDADES DA FEDERAÇÃO	ANOS	NÚMERO DE REGISTROS DE NASCIMENTOS INFORMADOS			
		Total	Nascidos vivos	Nascidos mortos	Nascidos em anos anteriores
Santa Catarina (1)	1966	102 205	73 513	1 094	27 598
	1967	99 613	71 943	1 052	26 618
	1968	...	...	...	...
Rio Grande do Sul (1)	1966	...	...	...	...
	1967	...	...	...	...
	1968	...	...	...	...
Mato Grosso	1966	56 018	21 710	169	34 139
	1967	45 116	20 567	683	23 866
	1968	61 934	61 240	694	...
Goiás	1966	112 649	30 247	606	81 796
	1967	79 171	29 050	1 264	48 857
	1968	92 809	91 419	1 390	...
Distrito Federal	1966	20 138	12 191	—	7 947
	1967	20 376	12 825	557	6 994
	1968	24 218	23 649	569	...
BRASIL (2)	**1966**	**2 456 194**	**1 068 864**	**30 225**	**1 357 105**
	1967	**1 840 883**	**923 485**	**41 289**	**876 109**
	1968	**2 047 623**	**(3)2 008 937**	**38 686**	...

FONTE — Serviço de Estatística Demográfica, Moral e Política.
NOTA — Dados sujeitos a retificação.
(1) Dados fornecidos pelo Departamento Estadual de Estatística. (2) Com as imperfeições mencionadas. (3) Inclusive os nascidos em anos anteriores

2.2.2 — CASAMENTOS REGISTRADOS, POR UNIDADES DA FEDERAÇÃO — 1966-68

UNIDADES DA FEDERAÇÃO	CASAMENTOS REGISTRADOS		
	1966	1967	1968
Rondônia	236	305	347
Acre	516	490	711
Amazonas	1 258	968	1 303
Roraima	37	27	149
Pará	7 913	7 568	5 415
Amapá	355	443	385
Maranhão	12 536	11 586	12 983
Piauí	8 960	6 105	5 609
Ceará	15 450	20 327	24 071
Rio Grande do Norte	6 767	6 653	11 548
Paraíba	8 459	10 485	14 557
Pernambuco	25 704	...	...
Alagoas	6 384	6 484	7 416
Fernando de Noronha	1	—	4
Sergipe	3 033	3 368	3 488
Bahia	22 556	23 567	24 496
Minas Gerais	65 682	64 934	57 785
Espírito Santo	10 532	...	...
Rio de Janeiro	30 736	31 999	32 507
Guanabara	18 622	17 633	19 802
São Paulo	...	...	...
Paraná	45 503	46 914	48 575
Santa Catarina	18 611	18 896	...
Rio Grande do Sul	...	...	...
Mato Grosso	8 517	8 307	8 169
Goiás	16 373	16 383	17 178
Distrito Federal	2 398	2 576	3 209
BRASIL (1)	**337 139**	**306 018**	**299 707**

FONTE — Serviço de Estatística Demográfica, Moral e Política.
NOTA — Dados sujeitos a retificação.
(1) Com as imperfeições mencionadas.

2.2.4 — DESQUITES

a) Processos concluídos, segundo a natureza, por Unidades da Federação — 1965-67

UNIDADES DA FEDERAÇÃO	PROCESSOS CONCLUÍDOS								
	Total			Segundo a natureza do desquite					
				Amigável			Litigioso		
	1965	1966	1967	1965	1966	1967	1965	1966	1967
Rondônia	—	—	2	—	—	—	—	—	2
Acre	—	2	10	—	2	9	—	—	1
Amazonas	11	17	10	8	13	7	3	4	3
Roraima	2	—	4	2	—	4	—	—	—
Pará	27	18	37	16	18	31	11	—	6
Maranhão	32	21	25	18	16	19	14	5	6
Piauí	13	15	24	8	4	14	5	11	10
Ceará	39	52	40	33	48	36	6	4	4
Rio Grande do Norte	33	41	18	29	33	7	4	8	11
Paraíba	23	23	26	10	16	15	13	7	11
Pernambuco	86	128	160	39	65	79	47	63	81
Alagoas	53	38	79	16	13	44	37	25	35
Sergipe	14	11	27	10	11	19	4	—	8
Bahia	157	101	104	81	83	53	76	18	51
Minas Gerais	327	299	309	223	224	197	104	75	112
Espírito Santo	71	40	61	51	27	35	20	13	26
Rio de Janeiro	182	272	320	83	174	196	99	98	124
Guanabara	843	1 436	1 664	740	1 229	1 430	103	207	234
São Paulo	1 592	1 400	1 333	1 220	1 013	930	372	387	403
Paraná	287	255	259	187	148	180	100	107	79
Santa Catarina	168	190	155	145	150	125	23	40	30
Rio Grande do Sul	574	523	(1) 725	438	366	(1) 486	136	157	(1) 239
Mato Grosso	45	46	51	36	35	36	9	11	15
Goiás	164	184	173	92	88	117	72	96	56
Distrito Federal	6	18	10	5	13	7	1	5	3
BRASIL	4 749	5 130	(1) 5 626	3 490	3 789	(1) 4 076	1 259	1 341	(1) 1 550

FONTE — Serviço de Estatística Demográfica, Moral e Política.
(1) Dados sujeitos a retificação.

2.2.4 — DESQUITES

b) Processos concluídos, segundo vários aspectos, por Unidades da Federação — 1965-67 (continua)

UNIDADES DA FEDERAÇÃO	ANOS	PROCESSOS CONCLUÍDOS											
		Total	Segundo a natureza						Segundo a circunstância de o casal ter ou não ter filhos				
			Amigáveis	Litigiosos					Sem filhos	Até 2	De 3 a 5	De 6 e mais	Sem declaração
				Adultério	Tentativa de morte	Sevícia ou injúria grave	Abandono do lar	Sem declaração					
Rondônia	1965	—	—	—	—	—	—	—	—	—	—	—	—
	1966	—	—	—	—	—	—	—	—	—	—	—	—
	1967	2	—	—	—	—	2	—	—	—	2	—	—
Acre	1965	—	—	—	—	—	—	—	—	—	—	—	—
	1966	2	2	—	—	—	—	—	—	1	1	—	—
	1967	10	9	1	—	—	—	—	1	6	2	—	1
Amazonas	1965	11	8	3	—	—	—	—	1	7	2	1	—
	1966	17	13	1	—	1	2	—	3	10	4	—	—
	1967	10	7	3	—	—	—	—	3	3	3	1	—
Roraima	1965	2	2	—	—	—	—	—	1	—	1	—	—
	1966	—	—	—	—	—	—	—	—	—	—	—	—
	1967	4	4	—	—	—	—	—	—	—	—	—	4
Pará	1965	27	16	3	—	2	6	—	5	6	8	2	6
	1966	18	18	—	—	—	—	—	7	7	3	1	—
	1967	37	31	2	—	—	4	—	2	17	12	5	1
Maranhão	1965	32	18	7	—	—	7	—	10	9	7	5	1
	1966	21	16	—	—	—	5	—	6	10	2	2	1
	1967	25	19	1	—	1	4	—	10	6	6	1	2
Piauí	1965	13	8	3	—	—	2	—	4	2	4	—	3
	1966	15	4	5	—	—	6	—	6	5	3	1	—
	1967	24	14	1	—	1	8	—	7	7	2	4	4
Ceará	1965	39	33	3	—	—	3	—	5	19	9	5	1
	1966	52	48	2	—	2	—	—	12	19	17	4	—
	1967	40	36	1	—	2	1	—	8	17	9	4	2
Rio Grande do Norte	1965	33	29	2	—	—	2	—	14	12	2	2	3
	1966	41	33	5	—	—	3	—	5	4	18	4	10
	1967	18	7	4	—	1	6	—	3	8	6	1	—
Paraíba	1965	23	10	6	—	2	5	—	6	11	6	—	—
	1966	23	16	3	—	3	1	—	10	8	4	1	—
	1967	26	15	6	—	—	5	—	14	4	6	2	—
Pernambuco	1965	86	39	11	—	5	23	8	24	20	20	5	17
	1966	128	65	20	—	9	31	3	28	49	23	9	19
	1967	160	79	19	—	7	46	9	52	48	25	18	17
Alagoas	1965	53	16	20	—	4	13	—	11	15	13	3	11
	1966	38	13	10	—	—	13	2	16	10	2	3	7
	1967	79	44	20	—	3	12	—	55	3	7	7	7
Sergipe	1965	14	10	1	—	1	2	—	9	2	2	—	1
	1966	11	11	—	—	—	—	—	4	2	1	—	4
	1967	27	19	5	—	—	3	—	5	11	8	1	2
Bahia	1965	157	81	14	—	9	51	2	35	54	47	13	8
	1966	101	83	4	—	2	8	4	22	39	28	8	4
	1967	104	53	16	2	6	18	9	13	17	31	20	23
Minas Gerais	1965	327	223	43	1	27	32	1	52	109	79	17	70
	1966	299	224	28	—	9	28	10	67	94	66	13	59
	1967	309	197	24	5	22	58	3	55	76	91	15	72
Espírito Santo	1965	71	51	5	—	3	12	—	8	24	18	6	15
	1966	40	27	7	—	—	5	1	7	13	7	1	12
	1967	61	35	8	—	5	12	1	15	23	10	5	8
Rio de Janeiro	1965	182	83	24	—	8	65	2	51	77	38	7	9
	1966	272	174	24	2	18	53	1	104	110	46	9	3
	1967	320	196	35	2	24	63	—	115	108	90	3	4
Guanabara	1965	843	740	25	2	30	45	1	227	470	135	11	—
	1966	1 436	1 229	69	12	70	56	—	361	856	202	15	2
	1967	1 664	1 430	75	8	90	58	3	292	1 028	270	17	57
São Paulo	1965	1 592	1 220	84	3	77	172	36	387	783	288	19	115
	1966	1 400	1 013	77	14	90	190	16	347	707	274	31	41
	1967	1 333	930	75	—	93	217	18	291	751	266	16	9
Paraná	1965	287	187	26	2	17	55	—	88	126	62	4	7
	1966	255	148	19	—	24	64	—	80	110	54	6	5
	1967	259	180	12	—	19	48	—	60	133	55	6	5
Santa Catarina	1965	168	145	3	1	3	16	—	51	68	39	10	—
	1966	190	150	9	3	7	21	—	48	69	51	15	7
	1967	155	125	7	—	5	15	3	40	50	48	15	2
Rio Grande do Sul	1965	574	438	56	—	25	53	2	117	225	98	124	10
	1966	523	366	56	1	32	66	2	122	199	151	19	32
	(1) 1967	725	486	63	5	62	102	7	179	289	155	70	32

2.2.4 — DESQUITES

b) Processos concluídos, segundo vários aspectos, por Unidades da Federação — 1965-67 (continua)

UNIDADES DA FEDERAÇÃO	ANOS	PROCESSOS CONCLUÍDOS											
		Total	Segundo a natureza						Segundo a circunstância de o casal ter ou não ter filhos				
			Amigáveis	Litigiosos					Sem filhos	Até 2	De 3 a 5	De 6 e mais	Sem declaração
				Adultério	Tentativa de morte	Sevícia ou injúria grave	Abandono do lar	Sem declaração					
Mato Grosso	1965	45	36	—	—	3	5	1	4	19	17	2	3
	1966	46	35	—	—	1	5	5	11	15	13	2	5
	1967	51	36	3	—	3	8	1	17	16	15	2	1
Goiás	1965	164	92	16	—	11	45	—	41	64	44	7	8
	1966	184	88	12	—	8	61	15	37	64	33	13	37
	1967	173	117	16	1	7	31	1	39	74	42	6	12
Distrito Federal	1965	6	5	—	—	—	1	—	2	3	1	—	—
	1966	18	13	—	—	—	—	5	5	7	5	1	—
	1967	10	7	—	—	—	3	—	3	3	4	—	—
BRASIL	**1965**	**4 749**	**3 490**	**355**	**9**	**227**	**615**	**53**	**1 153**	**2 125**	**940**	**243**	**288**
	1966	**5 130**	**3 789**	**351**	**32**	**276**	**618**	**64**	**1 308**	**2 408**	**1 008**	**158**	**248**
	1967	**5 626**	**4 076**	**397**	**23**	**351**	**724**	**55**	**1 279**	**2 698**	**1 165**	**219**	**265**

UNIDADES DA FEDERAÇÃO	ANOS	PROCESSOS CONCLUÍDOS															
		Segundo o regime de bens do casamento			Segundo a duração do casamento (anos)					Segundo a idade dos cônjuges (anos)							
										Marido				Mulher			
		Comunhão	Separação	Sem declaração	Até 5	De 6 a 9	De 10 a 14	De 15 e mais	Sem declaração	Menos de 31	De 31 a menos de 45	De 45 e mais	Sem declaração	Menos de 31	De 31 a menos de 45	De 45 e mais	Sem declaração
Rondônia	1965	—	—	—	—	—	—	—	—	—	—	—	—	—	—	—	—
	1966	—	—	—	—	—	—	—	—	—	—	—	—	—	—	—	—
	1967	2	—	—	—	—	—	—	2	—	—	—	2	—	2	—	—
Acre	1965	—	—	—	—	—	—	—	—	—	—	—	—	—	—	—	—
	1966	1	1	—	—	1	—	—	—	—	2	—	—	1	1	—	—
	1967	10	—	—	1	1	5	2	1	—	6	4	—	3	7	—	—
Amazonas	1965	10	1	—	4	3	1	1	—	5	4	1	1	7	3	—	1
	1966	17	—	—	4	2	—	6	—	4	6	7	—	6	8	3	—
	1967	10	—	—	—	3	3	4	—	—	7	2	1	—	7	2	1
Roraima	1965	2	—	—	—	—	1	1	—	—	2	—	—	—	2	—	—
	1966	—	—	—	—	—	—	—	—	—	—	—	—	—	—	—	—
	1967	—	—	4	—	—	—	—	4	—	—	—	4	—	—	—	4
Pará	1965	22	—	5	5	7	4	4	5	1	16	4	6	6	12	3	6
	1966	17	1	—	1	2	6	6	3	—	12	6	—	7	6	5	—
	1967	37	—	—	12	6	5	13	1	7	18	9	3	9	20	5	3
Maranhão	1965	29	1	2	3	3	6	11	6	8	16	5	3	10	16	3	3
	1966	20	1	—	2	1	11	6	1	3	9	8	1	4	13	3	1
	1967	24	1	—	2	5	2	11	5	4	9	10	2	8	9	6	2
Piauí	1965	13	—	—	3	3	—	5	2	2	4	5	2	3	3	5	2
	1966	15	—	—	1	3	5	6	—	2	9	4	—	6	7	2	—
	1967	20	—	4	4	3	5	6	5	5	9	5	5	9	8	2	5
Ceará	1965	38	1	—	2	11	8	13	5	5	24	7	3	14	17	5	3
	1966	47	—	5	5	10	12	19	5	7	25	13	7	14	17	14	7
	1967	39	—	1	9	8	5	15	1	12	19	8	1	14	10	3	13
Rio Grande do Norte	1965	33	—	—	4	3	6	5	15	2	12	7	12	8	10	3	12
	1966	37	—	4	7	4	2	8	17	8	13	12	8	10	15	6	10
	1967	18	—	—	4	5	7	2	—	5	10	3	—	12	4	2	—
Paraíba	1965	22	—	1	4	3	7	8	—	3	11	8	1	7	10	5	1
	1966	22	—	1	6	4	4	6	1	7	10	5	1	10	8	4	1
	1967	23	—	3	3	7	2	7	7	4	13	9	—	10	11	5	—
Pernambuco	1965	63	3	20	12	17	5	24	22	11	31	23	21	25	29	11	21
	1966	107	6	15	21	17	18	35	34	17	50	36	25	38	43	21	26
	1967	147	1	12	32	26	33	37	24	28	72	37	23	55	56	27	22
Alagoas	1965	27	—	26	6	1	3	13	25	2	5	4	42	3	6	1	43
	1966	16	—	22	3	1	4	2	20	4	5	2	27	7	3	2	26
	1967	19	—	60	4	5	2	7	56	2	6	5	66	5	8	1	65
Sergipe	1965	14	—	—	—	1	—	2	10	2	6	5	1	3	5	5	1
	1966	9	—	2	1	—	—	1	9	1	2	4	4	3	2	2	4
	1967	26	—	1	9	4	1	8	3	8	7	10	2	13	7	5	2
Bahia	1965	140	1	16	20	28	34	42	30	25	78	36	18	54	68	17	18
	1966	93	—	8	16	20	24	23	14	14	53	22	12	33	45	12	11
	1967	95	3	6	17	21	11	15	34	14	52	25	13	37	37	12	18

2.2.4 — DESQUITES

b) Processos concluídos, segundo vários aspectos, por Unidades da Federação — 1965-67

(continua)

UNIDADES DA FEDERAÇÃO	ANOS	PROCESSOS CONCLUÍDOS															
		Segundo o regime de bens do casamento			Segundo a duração do casamento (anos)					Segundo a idade dos cônjuges (anos)							
										Marido				Mulher			
		Comunhão	Separação	Sem declaração	Até 5	De 6 a 9	De 10 a 14	De 15 e mais	Sem declaração	Menos de 31	De 31 a menos de 45	De 45 e mais	Sem declaração	Menos de 31	De 31 a menos de 45	De 45 e mais	Sem declaração
Minas Gerais	1965	286	1	40	33	32	47	82	120	37	114	63	113	79	107	29	112
	1966	281	—	18	36	39	46	67	018	38	114	46	101	69	101	30	99
	1967	285	15	9	37	23	40	86	111	23	107	60	119	58	92	40	119
Espírito Santo	1965	62	—	9	10	5	12	19	21	9	24	17	21	19	19	13	20
	1966	38	—	2	1	6	6	11	15	3	14	7	16	9	10	5	16
	1967	60	—	1	6	7	15	25	7	8	30	17	6	19	26	10	6
Rio de Janeiro	1965	168	4	10	23	30	45	68	13	25	90	54	13	57	85	27	13
	1966	234	36	2	69	50	43	90	17	28	131	95	18	54	133	68	17
	1967	287	29	4	83	61	57	109	4	62	138	113	7	106	135	72	7
Guanabara	1965	808	33	2	138	225	197	278	3	140	487	210	6	279	431	127	6
	1966	1 335	98	3	259	310	332	482	21	280	786	350	20	523	687	205	21
	1967	1 590	72	2	302	404	377	550	13	312	918	415	19	581	797	265	21
São Paulo	1965	1 497	6	89	314	288	283	422	219	327	732	313	220	553	625	198	216
	1966	1 325	23	52	214	251	276	447	160	239	685	332	144	472	578	214	136
	1967	1 253	33	47	216	221	288	385	146	269	644	291	129	484	549	176	124
Paraná	1965	272	6	9	61	57	67	57	23	74	133	46	34	129	100	27	31
	1966	247	5	3	63	56	44	58	29	74	102	54	25	116	81	33	25
	1967	249	7	3	64	57	36	73	21	59	122	49	29	108	90	33	28
Santa Catarina	1965	161	4	3	38	38	33	54	4	45	78	39	6	68	68	26	6
	1966	188	—	2	36	34	45	55	18	52	94	32	12	88	74	15	13
	1967	152	3	—	28	29	31	43	21	32	74	36	13	57	58	26	14
Rio Grande do Sul	1965	542	5	27	68	74	87	169	142	128	243	176	27	211	234	102	27
	1966	499	14	10	126	74	49	207	43	108	227	115	73	106	259	85	73
	1967	700	23	2	93	107	187	161	142	187	280	152	106	194	289	137	105
Mato Grosso	1965	43	—	2	5	11	12	15	—	7	24	10	4	14	20	8	3
	1966	41	—	5	5	4	3	16	11	9	16	12	9	15	15	6	10
	1967	47	—	4	10	7	7	14	10	8	24	8	11	18	14	8	11
Goiás	1965	164	—	—	24	23	18	38	51	42	70	26	26	61	64	11	28
	1966	159	—	25	81	20	9	20	49	37	65	36	46	65	57	17	45
	1967	165	—	8	32	33	31	42	31	28	76	37	32	64	61	16	32
Distrito Federal	1965	6	—	—	5	—	1	—	—	1	3	1	1	2	2	1	1
	1966	18	—	—	7	5	1	5	—	3	11	2	2	10	6	—	2
	1967	8	—	2	3	2	2	—	3	2	7	1	—	4	6	—	—
BRASIL	**1965**	**4 422**	**66**	**261**	**782**	**863**	**867**	**1 341**	**726**	**901**	**2 207**	**1 060**	**581**	**1 612**	**1 936**	**627**	**574**
	1966	**4 766**	**185**	**179**	**964**	**914**	**940**	**1 576**	**578**	**938**	**2 441**	**1 200**	**551**	**1 666**	**2 169**	**752**	**543**
	1967	**5 266**	**187**	**173**	**971**	**1 045**	**1 152**	**1 615**	**652**	**1 079**	**2 648**	**1 306**	**593**	**1 868**	**2 303**	**853**	**602**

UNIDADES DA FEDERAÇÃO	ANOS	PROCESSOS CONCLUÍDOS										
		Segundo a profissão do cônjuge										
		Marido								Mulher		
		Extração e agropecuária	Produção industrial	Comércio e crédito	Transportes e comunicações	Administração, segurança e podêres públicos	Profissões liberais	Outras profissões	Sem declaração	Prendas domésticas	Outras profissões	Sem declaração
Rondônia	1965	—	—	—	—	—	—	—	—	—	—	—
	1966	—	—	—	—	—	—	—	—	—	—	—
	1967	1	—	1	—	—	—	—	—	2	—	—
Acre	1965	—	—	—	—	—	—	—	—	—	—	—
	1966	—	1	—	—	—	1	—	—	1	1	—
	1967	1	—	2	—	7	—	—	—	5	5	—
Amazonas	1965	—	3	3	2	1	1	1	—	10	1	—
	1966	2	1	6	—	6	2	—	—	14	3	—
	1967	—	1	4	1	—	4	—	—	9	1	—
Roraima	1965	2	—	—	—	—	—	—	—	2	—	—
	1966	—	—	—	—	—	—	—	—	—	—	—
	1967	—	—	—	—	—	—	—	4	—	—	4
Pará	1965	—	1	8	1	8	1	2	6	16	5	6
	1966	2	1	6	—	7	2	—	—	14	4	—
	1967	3	2	5	4	17	2	1	3	21	13	3
Maranhão	1965	6	1	13	3	2	—	4	3	28	2	2
	1966	2	—	8	3	6	—	1	1	13	7	1
	1967	7	1	7	4	3	1	—	2	20	3	2

2.2.4 — DESQUITES

b) Processos concluídos, segundo vários aspectos, por Unidades da Federação — 1965-67 (conclusão)

UNIDADES DA FEDERAÇÃO	ANOS	PROCESSOS CONCLUÍDOS — Segundo a profissão do cônjuge — Marido: Extração e agro-pecuária	Produção industrial	Comércio e crédito	Transportes e comunicações	Administração, segurança e podêres públicos	Profissões liberais	Outras profissões	Sem declaração	Mulher: Prendas domésticas	Outras profissões	Sem declaração
Piauí	1965	3	—	5	—	1	1	3	—	13	—	—
	1966	1	—	3	—	6	1	4	—	12	3	—
	1967	8	—	1	1	3	3	3	5	18	2	4
Ceará	1965	4	1	14	2	11	5	2	—	32	7	—
	1966	8	—	22	3	7	4	8	—	42	10	—
	1967	5	2	14	3	9	2	1	4	36	2	2
Rio Grande do Norte	1965	4	4	3	5	4	1	—	12	19	2	12
	1966	15	—	5	3	8	—	10	—	32	8	1
	1967	7	—	4	1	3	—	—	3	17	1	—
Paraíba	1965	4	1	8	1	7	1	1	—	20	3	—
	1966	4	1	5	4	7	—	1	1	20	3	—
	1967	—	1	7	2	12	1	—	3	21	4	1
Pernambuco	1965	9	3	22	7	10	—	17	18	67	2	17
	1966	19	3	39	1	21	3	21	21	100	10	18
	1967	16	9	38	13	24	9	3	48	115	25	20
Alagoas	1965	7	2	6	2	6	2	1	27	38	8	7
	1966	7	1	2	2	—	—	3	23	10	3	25
	1967	6	3	2	—	2	—	—	66	18	1	60
Sergipe	1965	4	2	1	1	4	1	1	—	7	7	—
	1966	7	—	1	—	1	—	2	—	9	2	—
	1967	6	1	4	2	9	—	2	3	22	5	—
Bahia	1965	29	17	30	14	25	7	29	6	110	41	6
	1966	12	2	27	7	17	8	22	6	69	30	2
	1967	21	11	31	2	13	3	—	23	83	12	9
Minas Gerais	1965	74	13	72	30	26	8	48	56	240	35	52
	1966	53	14	61	26	34	16	52	43	238	43	18
	1967	60	20	60	26	34	8	15	86	240	33	36
Espírito Santo	1965	17	13	13	12	6	—	3	7	55	9	7
	1966	9	1	2	3	8	—	6	11	28	2	10
	1967	20	—	10	9	4	—	5	13	53	6	2
Rio de Janeiro	1965	17	31	31	26	37	2	29	9	157	17	8
	1966	18	29	44	18	37	17	98	11	179	90	3
	1967	26	18	61	30	55	23	80	27	248	50	22
Guanabara	1965	5	111	322	69	219	86	17	14	503	332	8
	1966	6	153	470	130	402	149	115	11	812	619	5
	1967	9	162	559	82	484	171	193	4	947	715	2
São Paulo	1965	104	403	437	148	182	80	92	146	1 076	400	116
	1966	140	344	451	155	144	63	40	63	936	427	37
	1967	106	73	362	141	167	63	5	416	891	294	148
Paraná	1965	57	67	72	31	7	32	3	18	247	31	9
	1966	61	55	58	23	27	6	7	18	222	29	4
	1967	49	22	76	14	37	10	1	50	201	36	22
Santa Catarina	1965	33	62	29	13	8	5	14	4	120	47	1
	1966	43	64	37	12	15	1	10	8	154	32	4
	1967	39	43	26	15	14	5	1	12	137	12	6
Rio Grande do Sul	1965	77	145	130	58	99	11	34	20	393	177	4
	1966	143	125	86	58	71	6	12	22	342	160	21
	(1) 1967	78	85	108	122	151	23	139	19	256	407	62
Mato Grosso	1965	12	1	12	8	8	—	3	1	41	4	—
	1966	11	4	5	7	10	—	4	5	34	8	4
	1967	22	1	10	2	4	—	1	11	46	1	4
Goiás	1965	85	12	25	3	10	4	17	8	150	10	4
	1966	110	3	13	11	4	4	12	27	151	6	27
	1967	90	8	13	8	9	2	2	41	146	14	13
Distrito Federal	1965	—	—	—	—	4	—	2	—	5	1	—
	1966	2	—	7	—	6	2	—	1	11	7	—
	1967	1	—	2	1	4	1	—	1	5	5	—
BRASIL	**1965**	**553**	**893**	**1 256**	**436**	**685**	**248**	**323**	**355**	**3 349**	**1 141**	**259**
	1966	**675**	**802**	**1 358**	**466**	**844**	**285**	**428**	**272**	**3 443**	**1 507**	**180**
	1967	**581**	**463**	**1 407**	**483**	**1 065**	**331**	**452**	**844**	**3 557**	**1 647**	**422**

FONTE — Serviço de Estatística Demográfica, Moral e Política.

NOTA — Os totais de processos concluidos não conferem com os totais de "Segundo a duração do casamento", tendo em vista que sòmente foram computados neste item os casos de concessão.

(1) Dados sujeitos a retificação.

2.2.5 — MIGRAÇÕES

2.2.5.1 — Imigrantes entrados no Brasil, segundo o País de nacionalidade — 1964-68

NACIONALIDADE	IMIGRANTES				
	1964	1965	1966	1967	1968
América do Sul	**572**	**515**	**516**	**462**	**597**
Argentina	203	138	132	182	232
Bolívia	36	41	78	44	49
Chile	49	47	27	21	43
Paraguai	72	57	60	67	54
Peru	12	19	34	12	17
Uruguai	171	192	125	108	165
Venezuela	29	21	60	28	37
América do Norte	**839**	**1 088**	**910**	**1 372**	**1 677**
Canadá	75	109	87	111	140
Estados Unidos	764	979	823	1 261	1 537
Europa Ocidental	**6 620**	**5 879**	**4 971**	**6 667**	**7 175**
Alemanha	323	365	377	550	723
Áustria	30	57	17	29	32
Bélgica	71	88	65	53	117
Dinamarca	14	18	15	9	55
Espanha	616	550	469	572	743
Finlândia	8	10	6	2	11
França	146	121	109	189	122
Grécia	103	58	32	33	32
Itália	476	642	643	747	738
Iugoslávia	13	6	18	20	12
Noruega	23	12	18	15	20
Países Baixos	119	192	179	167	163
Portugal	4 249	3 262	2 708	3 838	3 917
Reino Unido	328	322	143	241	240
Suécia	64	46	50	99	116
Suíça	37	130	122	103	134
Europa Oriental	**180**	**155**	**88**	**71**	**56**
Hungria	7	38	4	11	—
Polônia	38	49	33	19	—
Romênia	37	14	3	1	—
Tchecoslováquia	5	2	7	2	24
U.R.S.S.	93	52	41	38	32
Oriente Médio	**219**	**271**	**244**	**594**	**746**
Israel	14	40	33	41	—
Jordânia	—	—	—	142	373
Líbano	202	188	178	360	299
Síria	—	41	27	40	74
Turquia	3	2	6	11	—
África	**80**	**59**	—	**45**	**257**
República Árabe Unida	80	59	—	45	257
Ásia	**1 391**	**1 305**	**1 169**	**1 836**	**1 663**
China	253	402	232	766	1 066
Japão	1 138	903	937	1 070	597
Apátridas	**12**	**28**	**72**	**66**	**32**
Outras	**82**	**538**	**205**	**239**	**318**
TOTAL	**9 995**	**9 838**	**8 175**	**11 352**	**12 521**

FONTE — Departamento Nacional de Mão-de-Obra, Divisão de Migração.

2.2.5.2 — Permanências de estrangeiros concedidas, segundo o País de naturalidade e Unidades da Federação de residência — 1966-68

ESPECIFICAÇÃO	PERMANÊNCIAS CONCEDIDAS		
	1966	1967	1968
TOTAL	**1 554**	**1 873**	**2 569**
Segundo o país de naturalidade			
Alemanha	67	77	101
Argentina	114	137	141
Bolívia	141	155	167
Chile	29	37	40
China	18	61	73
Colômbia	—	10	17
Coréia	36	38	357
Espanha	60	99	127
Estados Unidos	69	92	111
França	53	53	50
Grécia	20	18	19
Holanda	12	—	12
Indonésia	11	38	37
Inglaterra	39	28	34
Israel	29	46	48
Itália	151	183	213
Japão	78	84	155
Jordânia	19	34	76
Líbano	40	95	146
México	—	—	2
Paraguai	53	48	50
Peru	40	30	32
Polônia	11	13	12
Portugal	255	259	260
Síria	13	24	42
Suíça	16	11	20
Uruguai	46	60	67
Outros	134	143	160
Segundo as Unidades da Federação de residência			
Maranhão	10	—	4
Pernambuco	45	23	17
Bahia	81	50	65
Minas Gerais	55	51	66
Rio de Janeiro	30	26	51
Guanabara	421	481	569
São Paulo	701	976	1 432
Paraná	88	125	133
Santa Catarina	11	8	26
Rio Grande do Sul	44	66	83
Goiás	11	11	10
Distrito Federal	26	29	71
Outras	31	27	42

FONTE — Serviço de Estatística Demográfica, Moral e Política.

2.2.5 — MIGRAÇÕES

2.2.5.3 — Turistas estrangeiros entrados no Brasil, segundo a nacionalidade e as Unidades da Federação de acesso — 1966-68

(continua)

NACIONALIDADE	ANOS	TURISTAS								
		Total	Unidades da Federação de acesso							
			Pernambuco	Bahia	Guanabara	São Paulo	Paraná	Rio Grande do Sul	Distrito Federal	Não especificadas
América do Sul	**1966**	**53 462**	**64**	**22**	**24 955**	**14 256**	**487**	**13 539**	**139**	**—**
	1967	**51 968**	**66**	**20**	**24 302**	**12 625**	**459**	**13 982**	**45**	**469**
	1968	**51 611**	**60**	...	**26 237**	**2 334**	**1 543**	**21 007**	**21**	**409**
Argentina	1966	25 608	51	13	12 923	5 909	129	6 560	23	—
	1967	24 194	51	13	11 414	5 604	257	6 610	17	228
	1968	27 096	52	...	13 435	1 292	976	11 097	11	233
Bolívia	1966	2 013	3	2	592	1 359	—	50	7	—
	1967	1 917	—	2	514	1 280	—	52	18	51
	1968	1 224	1	...	702	401	—	66	2	52
Chile	1966	5 251	4	1	3 050	1 632	—	487	77	—
	1967	5 569	2	1	3 428	1 384	6	675	3	70
	1968	4 635	1	...	3 580	130	8	876	2	38
Paraguai	1966	2 409	—	1	718	1 270	348	70	2	—
	1967	2 056	1	—	810	948	192	90	—	15
	1968	1 581	—	...	732	167	545	116	1	20
Peru	1966	4 904	—	4	3 373	1 318	—	204	5	—
	1967	3 936	2	1	2 677	1 121	—	106	2	27
	1968	2 415	1	...	2 226	53	—	128	—	7
Uruguai	1966	9 974	1	—	2 102	1 778	10	6 073	10	—
	1967	10 653	5	1	2 754	1 440	4	6 377	—	72
	1968	11 229	5	...	2 346	230	14	8 582	—	52
Venezuela	1966	1 561	1	1	1 118	423	—	17	1	—
	1967	2 065	5	—	1 526	506	—	26	—	2
	1968	2 099	—	...	1 982	40	—	77	—	—
Outras	1966	1 742	4	—	1 079	567	—	78	14	—
	1967	1 578	—	2	1 179	342	—	46	5	4
	1968	1 332	—	...	1 234	21	—	65	5	7

2.2.5 — MIGRAÇÕES

2.2.5.3 — Turistas estrangeiros entrados no Brasil, segundo a nacionalidade e as Unidades da Federação de acesso — 1966-68

(continua)

NACIONALIDADE	ANOS	TURISTAS								
		Total	Unidades da Federação de acesso							
			Pernambuco	Bahia	Guanabara	São Paulo	Paraná	Rio Grande do Sul	Distrito Federal	Não especificadas
América Central	**1966**	**4 114**	**1**	**6**	**2 634**	**1 253**	—	**159**	**61**	—
	1967	**3 566**	—	—	**2 406**	**977**	—	**71**	**83**	**29**
	1968	**2 773**	—	...	**2 467**	**78**	—	**101**	**111**	**16**
Cuba	1966	152	—	—	98	47	—	—	7	—
	1967	145	—	—	129	14	—	—	2	—
	1968	103	—	...	103	—	—	—	—	—
Guatemala	1966	156	—	—	106	45	—	5	—	—
	1967	183	—	—	123	46	—	11	3	—
	1968	166	—	...	142	1	—	19	4	—
México	1966	2 665	—	4	1 659	827	—	137	38	—
	1967	2 371	—	—	1 509	736	—	34	65	27
	1968	1 742	—	...	1 547	65	—	34	82	14
Nicarágua	1966	167	—	1	112	49	—	5	—	—
	1967	99	—	—	78	16	—	4	1	—
	1968	128	—	...	101	—	—	11	15	1
Panamá	1966	470	—	—	342	122	—	4	2	—
	1967	383	—	—	290	78	—	8	6	1
	1968	281	—	...	261	9	—	7	4	—
República Dominicana	1966	150	1	—	118	27	—	4	—	—
	1967	87	—	—	71	15	—	1	—	—
	1968	109	—	...	105	—	—	4	—	—
Outras	1966	354	—	1	199	136	—	4	14	—
	1967	298	—	—	206	72	—	13	6	1
	1968	244	—	...	208	3	—	26	6	1
América do Norte	**1966**	**32 285**	**1 031**	**46**	**19 773**	**9 882**	—	**741**	**812**	—
	1967	**39 230**	**942**	**53**	**26 326**	**10 062**	—	**725**	**958**	**164**
	1968	**36 383**	**181**	...	**32 765**	**1 434**	**8**	**857**	**943**	**195**
Canadá	1966	1 715	7	1	1 162	478	—	36	31	—
	1967	1 987	5	2	1 385	522	—	44	21	8
	1968	1 910	5	...	1 709	72	—	60	52	12
Estados Unidos	1966	30 570	1 024	45	18 611	9 404	—	705	781	—
	1967	37 243	937	51	24 941	9 540	—	681	937	156
	1968	34 473	176	...	31 056	1 362	8	797	891	183
Europa Ocidental	**1966**	**36 852**	**1 139**	**79**	**22 875**	**10 883**	—	**1 828**	**48**	—
	1967	**40 839**	**927**	**92**	**27 818**	**9 773**	—	**2 083**	**41**	**105**
	1968	**39 972**	**967**	...	**33 654**	**2 599**	**18**	**2 509**	**113**	**112**
Alemanha Ocidental	1966	7 725	133	11	4 260	2 590	—	720	11	—
	1967	7 846	145	17	4 879	2 381	—	398	5	21
	1968	7 839	201	...	6 618	471	12	486	23	28
Áustria	1966	622	7	2	405	184	—	23	1	—
	1967	601	—	—	358	213	—	27	1	2
	1968	778	14	...	626	59	—	76	—	3
Bélgica	1966	646	30	—	399	196	—	19	2	—
	1967	697	42	1	426	198	—	29	—	1
	1968	715	40	...	617	23	2	25	8	—
Espanha	1966	3 220	43	17	2 067	839	—	249	5	—
	1967	3 977	8	18	2 455	796	—	688	2	10
	1968	3 686	56	...	2 665	327	1	622	3	12
França	1966	4 893	251	10	3 321	1 186	—	122	3	—
	1967	5 362	205	12	4 011	985	—	116	11	22
	1968	5 410	156	...	4 867	118	2	205	42	20
Itália	1966	5 725	131	9	2 994	2 181	—	405	5	—
	1967	6 415	86	26	3 642	2 184	—	458	9	10
	1968	5 657	61	...	4 115	808	—	654	7	12
Países Baixos	1966	1 253	19	6	730	470	—	27	1	—
	1967	1 358	24	1	913	380	—	39	—	1
	1968	1 400	46	...	1 237	68	—	45	1	3
Portugal	1966	3 294	182	13	2 357	697	—	42	3	—
	1967	5 133	156	11	4 260	622	—	78	5	1
	1968	4 776	236	...	4 162	301	—	70	3	4
Reino Unido	1966	4 604	258	4	3 007	1 236	—	87	12	—
	1967	4 499	152	3	3 413	821	—	93	4	13
	1968	4 259	87	...	3 840	160	—	147	18	7
Suécia	1966	939	11	2	583	319	—	24	—	—
	1967	1 042	9	—	736	254	—	41	—	2
	1968	1 190	15	...	1 082	56	—	34	1	2
Suíça	1966	2 400	54	4	1 745	564	—	31	2	—
	1967	2 249	77	2	1 543	539	—	70	—	18
	1968	2 188	30	...	1 996	57	1	81	4	19
Outras	1966	1 531	20	1	1 007	421	—	79	3	—
	1967	1 660	23	1	1 182	400	—	46	4	4
	1968	2 074	25	...	1 829	151	—	64	3	2

2.2.5 — MIGRAÇÕES

2.2.5.3 — Turistas estrangeiros entrados no Brasil, segundo a nacionalidade e as Unidades da Federação de acesso — 1966-68

(continua)

NACIONALIDADE	ANOS	TURISTAS								
		Total	Unidades da Federação de acesso							
			Pernambuco	Bahia	Guanabara	São Paulo	Paraná	Rio Grande do Sul	Distrito Federal	Não especificadas
Europa Oriental	**1966**	**726**	**2**	**—**	**305**	**345**	**—**	**73**	**1**	**—**
	1967	**510**	**2**	**—**	**331**	**150**	**—**	**24**	**2**	**1**
	1968	**797**	**1**	...	**692**	**76**	**—**	**25**	**2**	**1**
Bulgária	1966	9	—	—	2	7	—	—	—	—
	1967	5	—	—	2	2	—	1	—	—
	1968	218	—	...	167	51	—	—	—	—
Hungria	1966	71	—	—	27	34	—	10	—	—
	1967	78	—	—	39	36	—	3	—	—
	1968	110	—	...	97	8	—	3	2	—
Polônia	1966	182	2	—	85	69	—	26	—	—
	1967	127	—	—	66	48	—	11	1	1
	1968	89	—	...	68	9	—	12	—	—
Tchecoslováquia	1966	273	—	—	78	177	—	18	—	—
	1967	94	2	—	58	32	—	2	—	—
	1968	70	—	...	67	3	—	—	—	—
U.R.S.S.	1966	129	—	—	96	25	—	7	1	—
	1967	174	—	—	154	15	—	4	1	—
	1968	248	1	...	237	5	—	5	—	—
Outras	1966	62	—	—	17	33	—	12	—	—
	1967	32	—	—	12	17	—	3	—	—
	1968	62	—	...	56	—	—	5	—	1
Oriente Médio	**1966**	**2 632**	**4**	**5**	**978**	**1 470**	**—**	**138**	**37**	**—**
	1967	**1 760**	**1**	**1**	**902**	**779**	**—**	**61**	**14**	**2**
	1968	**1 706**	**5**	...	**1 387**	**206**	**—**	**98**	**6**	**4**
Arábia Saudita	1966	132	—	—	102	28	—	2	—	—
	1967	287	—	—	283	1	—	2	—	1
	1968	499	—	...	495	1	—	1	—	2
Israel	1966	924	3	1	368	470	—	79	3	—
	1967	725	—	—	375	317	—	30	3	—
	1968	607	1	...	486	64	—	54	1	1
Jordânia	1966	280	—	—	118	135	—	1	26	—
	1967	86	—	—	38	34	—	5	8	1
	1968	222	—	...	202	16	—	1	3	—
Líbano	1966	994	1	3	271	693	—	19	7	—
	1967	437	—	1	81	339	—	13	3	—
	1968	133	1	...	—	102	—	28	2	—
Turquia	1966	112	—	—	71	16	—	25	—	—
	1967	90	—	—	73	15	—	2	—	—
	1968	107	—	...	97	5	—	4	—	1
Outras	1966	190	—	1	48	128	—	12	1	—
	1967	135	1	—	52	73	—	9	—	—
	1968	138	3	...	107	18	—	10	—	—
África	**1966**	**431**	**—**	**1**	**205**	**216**	**—**	**8**	**1**	**—**
	1967	**302**	**6**	**—**	**169**	**117**	**—**	**4**	**—**	**6**
	1968	**343**	**—**	...	**284**	**37**	**—**	**17**	**—**	**5**
República Árabe Unida	1966	22	—	—	11	10	—	1	—	—
	1967	24	—	—	19	5	—	—	—	—
	1968	83	—	...	78	—	—	4	—	1
União Sul Africana	1966	391	—	—	194	192	—	5	—	—
	1967	250	—	—	150	94	—	—	—	9
	1968	259	—	...	206	37	—	12	—	4
Outras	1966	18	—	1	—	14	—	2	1	—
	1967	28	6	—	—	18	—	4	—	—
	1968	1	—	...	—	—	—	1	—	—

2.2.5 — MIGRAÇÕES

2.2.5.3 — Turistas estrangeiros entrados no Brasil, segundo a nacionalidade e as Unidades da Federação de acesso — 1966-68

(conclusão)

NACIONALIDADE	ANOS	TURISTAS								
		Total	Unidades da Federação de acesso							
			Pernambuco	Bahia	Guanabara	São Paulo	Paraná	Rio Grande do Sul	Distrito Federal	Não especificadas
Ásia	**1966**	**2 529**	—	**1**	**928**	**1 535**	—	**47**	**18**	—
	1967	**2 714**	**14**	—	**1 221**	**1 380**	—	**47**	**49**	**3**
	1968	**1 926**	**2**	...	**1 536**	**302**	—	**75**	**5**	**6**
China (Formosa)	1966	213	—	1	79	116	—	13	4	—
	1967	299	—	—	150	142	—	3	4	—
	1968	153	—	...	107	40	—	6	—	—
Filipinas	1966	96	—	—	74	22	—	—	—	—
	1967	95	13	—	72	9	—	—	1	—
	1968	48	—	...	47	—	—	—	1	—
Índia	1966	101	—	—	70	28	—	1	2	—
	1967	103	—	—	88	14	—	1	—	—
	1968	111	—	...	111	—	—	—	—	—
Japão	1966	1 979	—	—	701	1 238	—	30	10	—
	1967	2 107	1	—	905	1 122	—	39	38	2
	1968	1 564	1	...	1 243	252	—	58	4	6
Outras	1966	140	—	—	4	131	—	3	2	—
	1967	110	—	—	6	93	—	4	6	1
	1968	50	1	...	28	10	—	11	—	—
Oceânia	**1966**	**309**	**4**	—	**199**	**80**	—	**21**	**5**	—
	1967	**416**	**3**	—	**319**	**80**	—	**8**	**4**	**2**
	1968	**474**	**1**	...	**404**	**29**	—	**20**	**13**	**7**
Austrália	1966	288	4	—	185	75	—	19	5	—
	1967	393	3	—	312	69	—	3	4	2
	1968	436	1	...	376	29	—	17	9	4
Nova Zelândia	1966	21	—	—	14	5	—	2	—	—
	1967	23	—	—	7	11	—	5	—	—
	1968	38	—	...	28	—	—	3	4	3
Apátridas e ignorada	**1966**	**147**	—	—	**53**	**77**	—	**11**	—	—
	1967	**121**	—	**1**	**66**	**53**	—	**1**	—	—
	1968	**80**	—	...	**61**	**14**	—	**5**	—	—
TOTAL	**1966**	**133 487**	**2 245**	**160**	**72 911**	**39 997**	**487**	**16 565**	**1 122**	—
	1967	**141 426**	**1 961**	**167**	**83 860**	**35 996**	**459**	**17 006**	**1 196**	**781**
	1968	**136 065**	**1 217**	...	**99 487**	**7 109**	**1 569**	**24 714**	**1 214**	**755**

FONTE — Emprêsa Brasileira de Turismo. — EMBRATUR.
NOTAS — 1. Os dados de 1968 são provisórios.
2. As Unidades da Federação que não figuram na tabela não forneceram os seus afluxos e influxos turísticos.

2.2.6 — NATURALIZAÇÕES CONCEDIDAS, SEGUNDO O SEXO, O PAÍS DE NATURALIDADE E A RESIDÊNCIA DOS SOLICITANTES — 1966-68

ESPECIFICAÇÃO	NATURALIZAÇÕES CONCEDIDAS		
	1966	1967	1968
TOTAL	**4 393**	**2 964**	**3 813**
Segundo o sexo			
Masculino	3 069	1 993	2 481
Feminino	1 234	971	1 332
Segundo o país de naturalidade			
Alemanha	172	125	189
Argentina	37	31	43
Áustria	40	34	55
China	140	103	208
Egito	168	136	188
Espanha	162	121	131
França	36	37	49
Grécia	79	37	58
Hungria	187	125	145
Israel	45	36	57
Itália	281	208	300
Iugoslávia	102	83	96
Japão	699	347	249
Polônia	322	233	290
Portugal	812	569	709
Romênia	271	198	290
Síria, Líbano e Armênia	225	154	252
Tchecoslováquia	47	29	56
Turquia	36	31	35
URSS	109	60	105
Outros	333	267	308

ESPECIFICAÇÃO	NATURALIZAÇÕES CONCEDIDAS		
	1966	1967	1968
Segundo as Unidades da Federação de residência			
Rondônia	—	1	1
Acre	—	1	—
Amazonas	4	3	4
Roraima	1	—	—
Pará	7	10	9
Amapá	1	—	—
Maranhão	1	—	—
Piauí	—	1	1
Ceará	5	1	2
Rio Grande do Norte	3	—	1
Paraíba	3	1	1
Pernambuco	28	22	38
Alagoas	2	3	—
Sergipe	—	2	1
Bahia	7	6	15
Minas Gerais	103	81	97
Espírito Santo	9	3	7
Rio de Janeiro	176	132	165
Guanabara	880	587	811
São Paulo	2 217	1 416	1 937
Paraná	537	469	416
Santa Catarina	24	23	18
Rio Grande do Sul	222	122	202
Mato Grosso	6	19	12
Goiás	47	30	36
Distrito Federal	20	31	39

FONTE — Serviço de Estatística Demográfica, Moral e Política.